CONCENTRACIÓN BARRANQUISTA DE LA C.V.

RAPELANDO 2020

Tendrá lugar en el majestuoso entorno de la localidad de Llucena (Castellón) perteneciente a la comarca de L'Alcalatén, durante los días 8, 9 y 10 de mayo.

ORGANIZA

Este evento, está organizado por el Comité de Barrancos de la FEMECV, Federació d´Esports de Muntanya i Escalada de la Comunitat Valenciana, con la estimada colaboración, del Excelentísimo Ayuntamiento de Llucena y del Club Excursionista de Llucena.

FEMECV Federació d'Esports de Muntanya i Escalada de la Comunitat Valenciana

DIPUTACIÓ D E CASTELLÓ

CLUB EXCURSIONISTA DE LLUCENA

PATROCINADORES Y COLABORADORES

VENTS tienda + búlder

KONG ITALY

TANGOS ENLAROCA.COM

L'AVENTURA EQUIPAMIENTO DE MONTAÑA

Grup SVP

LORPEN ENGINEERED IN THE PYRENEES

SELAND

Alvarado

korda's

deportes AITANA

tronKos y barrancos TURISMO ACTIVO

HUMAVENTURA

Giménez aventura de la Comunitat Valenciana



























OBJETIVOS

- Difundir la práctica deportiva del Descenso de Cañones en la Comunidad Valenciana, dando a conocer nuestros barrancos, tanto en el ámbito autonómico, como nivel nacional. Creando unas jornadas lúdico-deportivas, que aumentan la convivencia entre los aficionados y promuevan un modelo de barranquísmo seguro.
- Incentivar el desarrollo local, tanto a nivel socioeconómico, como cultural. Dando a conocer algunas de las más bellas regiones de nuestro territorio.

INSCRIPCIÓN

El plazo de inscripción dará comienzo el día 10 de marzo de 2020, y finalizará el 30 de abril de 2020 inclusive. Plazas limitadas a 80 participantes.

Se realizará a través del siguiente FORMULARIO DE INSCRIPCIÓN.

La participación en esta concentración tiene un coste de **25€,** que se realizará en el momento de la inscripción través de un pago on-line.

Es importante rellenar el apartado de talla de camiseta y la opción de carne/pescado en la cena, para poder organizarnos mejor.

INCLUYE:

- Guía Técnica de los Barrancos.
- Bolsa obsequio de la concentración.
- Talleres Técnicos.
- Cenar de Hermandad.
- Sorteo de material.
- Desayuno del sábado y domingo + bolsa de Picnic (cortesía de los comercios de Lucena) del sábado y del domingo.
- En las actividades Guiadas, Guías Titulados del EVAM
- Servicio de guardería para los peques con monitor de Tiempo libre Titulado.

NO INCLUYE:

- Desplazamientos a los lugares de las actividades.
- Alojamiento y manutención en los diferentes establecimientos de la localidad fuera de lo establecido por la organización.

La organización puede cerrar la inscripción si se supera el número de participantes estimado.

REQUISITOS Y LOGÍSTICA

ESTAR FEDERADO/A

- En el encuentro **SOLO PUEDEN PARTICIPAR FEDERADOS** con licencias anuales FEMECV o FEDME, aunque también es posible solicitar un seguro temporal FEMECV de fin de semana, con un precio de 4.50€, ¡así que ya no tenéis excusa para venir a barranquear con nosotros.
- Para tramitar este seguro temporal, tendréis que poneros en contacto con las oficinas de la FEMECV, y tramitarlo como mínimo una semana antes. Deberéis presentar el resguardo, que justifica el seguro temporal, el día de la recepción.
- Se solicitará la presentación de la licencia en el momento de la recepción, o en el punto de control, a la hora de organizar los grupos, al comenzar cada jornada.

DESCENSOS

- Los asistentes a este evento, podrán realizar, de 1 a 2 descensos diarios, dependiendo de los barrancos a los que se hayan inscrito.
- Los participantes deben inscribirse en los descensos según su nivel de conocimientos, estado físico, y equipo homologado disponible. Se exige ser mayor de edad o tener más de 16 años, y estar acompañado de padre/madre o tutor legal.
- En el punto de control, la organización realizará un cambio de información con los participantes de cada grupo, por sí tuvieran alguna duda con respecto al descenso a realizar, y así comprobar que van dotados con el material necesario: material técnico, casco, longitud de las cuerdas etc.
- La inscripción a los descensos se realizará, según el orden de llegada; en los siguientes puntos de control:
    - El viernes, 8 de mayo en La Casa Sindical, punto de recepción de los deportistas.
    - El sábado 9 y el domingo 10 de 8h a 10h en el Bar "El Cid"; lugar de los desayunos y cena del sábado.
- El punto de control general antes de cada actividad, se situará en el Bar "El Cid".
- Los grupos serán de un máximo de 6 personas.
- Cada barranco tendrá unos horarios de descenso, y en cada franja horaria marcada por la organización, saldrá un grupo.
- Los participantes federados, realizarán la actividad de forma totalmente autónoma.
- Ninguna persona podrá descender ningún barranco para el cual no se haya inscrito.
- Para aquellos deportistas con nivel de iniciación, o sin conocimientos suficientes se organizarán descensos guiados para garantizar la seguridad de la actividad. Los participantes en las actividades guiadas, deberán disponer de su propio material personal.
- La organización, dotará a los participantes que así lo requieran, los tracks de acceso a los Barrancos en los puntos de control establecidos.

PROGRAMACIÓN

VIERNES 8 DE MAYO

19:00h-21:30h
Recepción de los participantes en la Casa Sindical, situada en la plaza Gonzalo Puerto nº 1. Entrega de documentación y bolsa obsequio. Primera inscripción a los grupos por orden de llegada.

20:00h-21:30h
Presentación del evento a cargo de la Vocalía de Barrancos de la FEMECV, y presentación del Centre Excursionista de Llucena, que nos hablarán de sus aperturas en la zona y de las últimas novedades.

SÁBADO 9 DE MAYO

07:30h-09:00h
Desayuno.

08:00h-10:00h
Recepción de los participantes que lleguen el sábado, y de los deportistas, en el Punto de Reunión, el bar "El Cid", para la inscripción en los grupos para los diferentes descensos. La inscripción en los grupos con sus horarios, se realizarán conforme al orden de llegada.

08:15h-15:00h
Actividad deportiva.

17:30h-19:30h
"VIKING OPEN CANYON", documental de apertura de Barrancos en Noruega. Salón de actos del ayuntamiento en la Plaza de España, 22.

21:30h- 22:00h
Cena Barranquista.

22:00h
Sorteo de Material. A cargo de espectáculos "La Morena".

22:30h-24:00h
Photocall y Discomóvil.

24:00h a 02:00h
Fiesta barranquista en la tasca de la comisión de fiestas de Llucena. Situada en los bajos del Ayuntamiento

DOMINGO 10 DE MAYO

07:30h-09:00h
Desayuno.

08:00h-10:00h
Recepción de los de los deportistas, en el Punto de Reunión, el bar "El Cid", para la inscripción en los grupos para los diferentes descensos. La inscripción en los grupos con sus horarios, se realizarán conforme al orden de llegada.

08:15h-14:30h
Actividad deportiva.

15:00h
Fin de las actividades incluidas en el evento.

17:00h
Despedida y hasta pronto.

Sábado, 9 de mayo					
08:00H		**10:00H**		**12:00H**	
GRUPO 1	Centenar	GRUPO 8	Centenar	GRUPO 15	Centenar
GRUPO 2	Manzano	GRUPO 9	Manzano	GRUPO 16	Manzano
GRUPO 3	Font Blanca	GRUPO 10	Font Blanca	GRUPO 17	Font Blanca
GRUPO 4	Salt del Cavall	GRUPO 11	Salt del Cavall	GRUPO 18	Salt del Cavall
GRUPO 5	Agua	GRUPO 12	Agua	GRUPO 19	Agua
GRUPO 6	Las Gribas	GRUPO 13	Las Gribas	GRUPO 20	Las Gribas
GRUPO 7	Río Lucena	GRUPO 14	Río Lucena	GRUPO 21	Río Lucena

Domingo, 10 de mayo					
08:00H		**10:00H**		**12:00H**	
GRUPO 1	Centenar	GRUPO 8	Centenar	GRUPO 15	Centenar
GRUPO 2	Manzano	GRUPO 9	Manzano	GRUPO 16	Manzano
GRUPO 3	Font Blanca	GRUPO 10	Font Blanca	GRUPO 17	Font Blanca
GRUPO 4	Salt del Cavall	GRUPO 11	Salt del Cavall	GRUPO 18	Salt del Cavall
GRUPO 5	Agua	GRUPO 12	Agua	GRUPO 19	Agua
GRUPO 6	Las Gribas	GRUPO 13	Las Gribas	GRUPO 20	Las Gribas
GRUPO 7	Río Lucena	GRUPO 14	Río Lucena	GRUPO 21	Río Lucena

NOTA: Los grupos 8 y 15 serán guiados. El descenso del Río Llucena, está dirigido a los Barranquistas noveles, o con poca experiencia, a modo de taller práctico, de progresión técnica en Barrancos acuáticos.

BARRANCOS		
VERDE: FÁCIL	NARANJA : MEDIO	ROJO: DIFÍCIL
• RÍO LLUCENA • L'AIGUA	• FONT BLANCA • SALT DEL CAVALL • LAS GRIBAS	• CENTENARIO • MANZANO

Las actividades de descenso de barrancos se realizarán de forma totalmente autónoma, excepto las actividades guiadas. Los participantes tendrán que disponer de material homologado para la realización de la actividad.

Los participantes en las actividades guiadas, tendrán que disponer de su propio material personal.

ALOJAMIENTO Y COMIDA

El punto de control y campamento base de la concentración, estará situado en **LA CASA SINDICAL** Situado en la Plaza Gonzalo, 1.

El ayuntamiento, habilitará, una zona de acampada y un parking para furgonetas en la plaza Mosen Baltasar Gallen. Se dispondrá también de un servicio de duchas, tanto en la zona de acampada como en el pabellón deportivo municipal de la localidad.

ALOJAMIENTO

HOTEL LLUCENA
Avda. Fernando León, 28.
Tel. 964.38.10.64
Mail: info@hotellucena.es
Web: www.hotel-llucena.es

HOTEL EL PRAT
Urbanización El Prat, s/n
Tel.964.38.02.03/ 640.91.34.46

LA CASA DE COLORES ALOJAMIENTO VACACIONAL.
C/ Médico Nebot, 25. 12120 Lucena del Cid. Castellón.
Tels.: 607315913 - 687573558.
www.facebook.com/lacasadecolores1915

LA CASA REDONA- ALOJAMIENTO DE TURISMO RURAL.
C/ Médico Nebot, 13. Tel: 628.15.85.77
www.facebook.com/lacasaredona/

CASA ELINA I-II .- ALQUILER ALOJAMIENTO TURÍSTICO.
Facebook: CASA ELINA Lucena
C/ La Parra y C/ Cavallers.
Mail: casaelinalucena@gmail.com
Tel. 659.65.75.98// 615.36.91.69

CAU DE L´ART. Alojamiento Rural. Ptda. San Antonio, s/n. Tel. 642 63 90 16

TURISMO RURAL MAS DE MADALENA
Mas de Madalena, s/n. CV-190 Km 22. Tel. 964.76.02.82
Página web:
www.masdemadalena.com

MAS DE CABRERS
Alojamiento Rural. Casa Rural Mas de Cabrers (Núm. de registro ARCS-632)
Tel. 689 20 99 32

DÓNDE COMER

RESTAURANTE MEDIA LUNA.
Avda. Castellón, 1.
Tel. 964.38.00.83// 964.38.11.61

BAR RESTAURANTE LA PERLA.
Plaza España, 7.
Mail: restaurantelaperla@hotmail.com
Web: www.barrestaurantelaperla.com
Tel. 964.38.11.53

BAR EL CID
(ESPECIALIDADES BOCADILLOS Y PLATOS COMBINADOS.)
Plaza España, 3(Porches).
Tel. 964.38.04.07

CAFETERIA L´ORO.
C/ Duque Tetuán, 22.
Tel. 964.38.02.26

EL PUB
Plaza España,13.
Teléfono: SARAY : 676480362

TIENDAS

CHARTER – CONSUM.
CALLE SAN ANTONIO, 7.
ALBERTO: 605.04.65.32

PASTELERIA CAFETERIA.
Plaza España, 19. Tel.
964.38.01.36--964.38.01.34

PANADERIA ALBERO
C/ Cavallers, 10.
964.36.00.55

PANADERIA LA GROSELLA.
Plaza Canalejas, 2.
Tel. 661.099.797/ 654.658.893.
CALLE SAN ANTONIO, 7.
ALBERTO: 605.04.65.32

TENDA ESCRIG
C/ Cavallers, 41.
Tel. 964.38.02.81

INMA
C/ Cavallers, 14.
Tel. 964.38.10.40

ESTANCO
Plaza Canalejas.
Tel: 964.38.02.40

COOPERATIVA SAN ISIDRO LABRADOR
PLAZA MOSEN BALTASAR, S/N.
CARMEN . 689.497.221

PASTELERIA CAFETERIA.
Plaza España, 19.
Tel. 964.38.01.36--964.38.01.34

MANOLO (EMBUTIDOS CASEROS)
C/ Cavallers, 45
Tel. 964.38.03.28

EMBUTIDOS FLOR DE VILLAHERMOSA S.L.
Ctra. Teruel Km. 41.70.
Tel. 964.38.11.45

PARA CUALQUIER DUDA A CERCA DE LA CONCENTRACIÓN,

PUEDES ESCRIBIR UN CORREO A BARRANCS@FEMECV.COM

FEMECV Federació d'Esports de Muntanya i Escalada de la Comunitat Valenciana

RESEÑAS BARRANCOS
(de la GUÍA DE BARRANCOS DE CASTELLÓN)



APROXIMACIÓN

En Villahermosa del Río se toma la carretera hacia Puertomingalvo. Aproximadamente en el km 4,5 se verá un entrador a mano izquierda el cual debemos coger (señal que pone MAR con la "A" invertida). Se sigue por la pista hasta cruzar el barranco y pocos metros después de atravesarlo tendremos una pequeña planicie a mano derecha en la cual se podrá aparcar el coche.



DATOS GPS

Parking	30T	718739 4456587
Inicio	30T	718727 4456552
Final	30T	718661 4455703

DESCENSO

Acuático y bien excavado. (Ideal para iniciación).

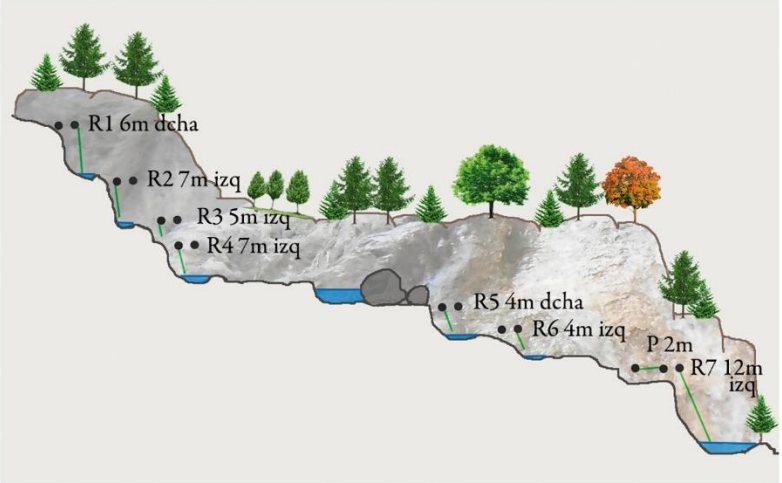

RETORNO

Tras concluir el último rápel, saldremos por el lado derecho. Sin camino definido en dirección a la masía que se divisa en sentido ascendente. En 5 minutos estaremos en el coche.



HISTORIA

Primer descenso: por algún benefactor anónimo, en 2008.

LA FONT BLANCA

Río Lucena



APROXIMACIÓN

En Lucena del Cid seguimos la carretera dirección Teruel. De inmediato, antes del cruce de la carretera hacia Argelita se gira a la derecha. A pocos metros a la izquierda (parque de bomberos), seguiremos por la carretera que se aleja de la población recorriendo el río por la derecha hasta que comienza el paso de asfalto a tierra. Dejamos todos los cruces que nos vayamos encontrando a nuestra derecha, hasta llegar a la zona recreativa del nacimiento del río Lucena. Aparcado el coche, en este punto seguiremos a pie por la pista unos 2,5 km para encontrarnos con un poste indicador de PR. dirección al Mas de L'Arminya. Se toma la antigua senda de herradura con fuerte pendiente y vistas al circo del R40. Superado éste, se puede apreciar el cauce. Nos quedará descender hasta él por camino fácil sin definir.





DESCENSO

De carácter abierto, engorgado y bien excavado, con pequeños rápeles hasta el circo con un magnífico aéreo R40. En la parte baja de nuestro descenso nos encontraremos con algo de vegetación.

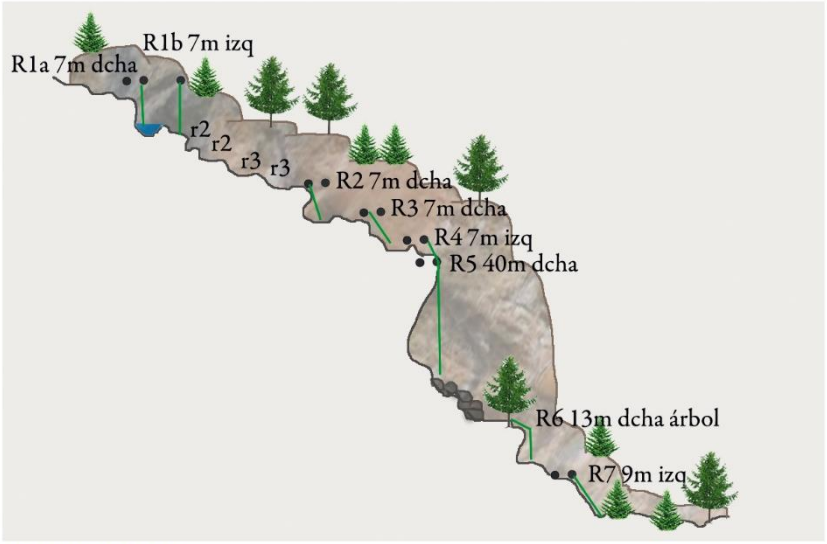

RETORNO

Completado el último rápel, caminamos por el cauce unos 200 metros, saliendo al río Lucena y a la pista que se debe tomar por la derecha para dejarnos en el coche.

HISTORIA

Primer descenso: Nuria Sauch, Marc Portero, Andrés Martí, Jose Montserrat y David Tomàs, en Marzo de 2009.



FEMECV
Federació d'Esports
de Muntanya i Escalada
de la Comunitat Valenciana

APROXIMACIÓN

A partir de Lucena del Cid continuamos por la CV-190 en dirección a Castillo de Villamalefa. Al llegar a la Venta Marieta veremos que por la izquierda nos sale una pista en buen estado que debemos tomar. A los pocos metros y a la izquierda, nos encontramos un camino hormigonado dirección a la Font del Exqueix (PR-CV 327). Continuando por éste, se encuentra otro cruce que nos indica la dirección PR. anterior a mano derecha, y que sin pérdida nos dejará en el trazado correcto hacia el Mas de Sevillá. Justo antes de llegar, veremos a nuestra izquierda la senda en descenso que nos dejará en nuestro barranco para el primer rápel.



DATOS GPS

Parking
30T 0729678
4445553
Inicio
30T 0729966
4445372
Final
30T 0730141
4445203

DESCENSO

De carácter abierto con agua todo el año (imprescindible llevar neopreno excepto verano que con el peto sería suficiente).

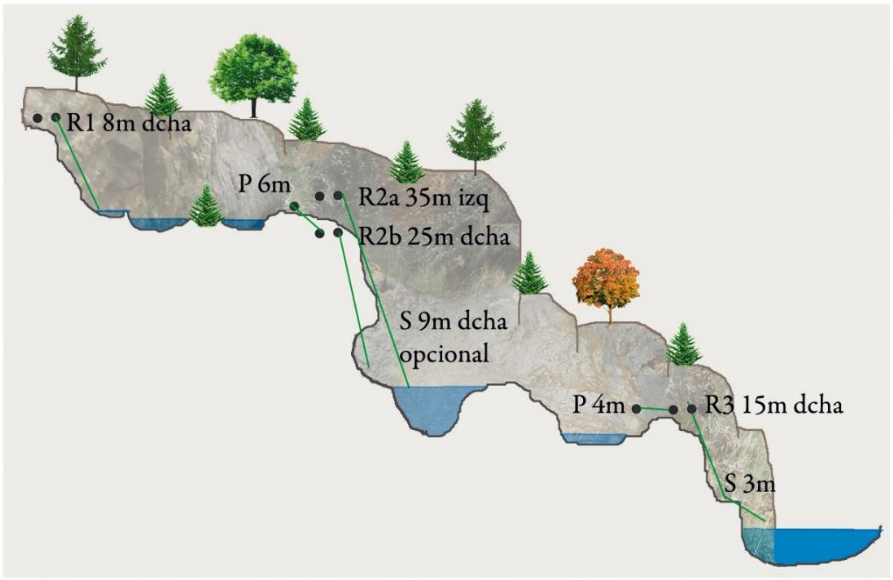

RETORNO

Realizado el descenso y pasando por debajo de una roca inclinada como única opción de paso, continuamos por una senda que nos llevará a una acequia. Remontaremos hacia el barranco teniendo que montar un pasamanos en una zona expuesta. Seguimos subiendo hasta encontrar un sendero a mano izquierda antes de la poza del R35. Utilizamos cuerdas fijas que nos dejarán en la senda que lleva al Mas de Sevillá y a nuestro vehículo.

HISTORIA

Sin datos



Salto 9m.



APROXIMACIÓN

Inicio en Villahermosa del Río por la CV-175 dirección Puertomingalvo. Con el indicador del km 8 a nuestra derecha, antes del linde con la provincia de Teruel, se toma la pista en este punto que sale por la izquierda. Debemos seguirla hasta encontrar un cruce tomando el de la derecha, y debiendo seguir por la pista principal hasta una especie de granja. Tras 1 km nos encontraremos en el parking. A la altura de curva cerrada a izquierdas que cruza el mismo cauce del barranco habrá espacio para 2 ó 3 vehículos. En este mismo punto comienza nuestro descenso.



DATOS GPS

Parking e Inicio	30T 717294 4457231
Final	30T 717273 4457048

DESCENSO

De carácter encajonado con algún tramo abierto.

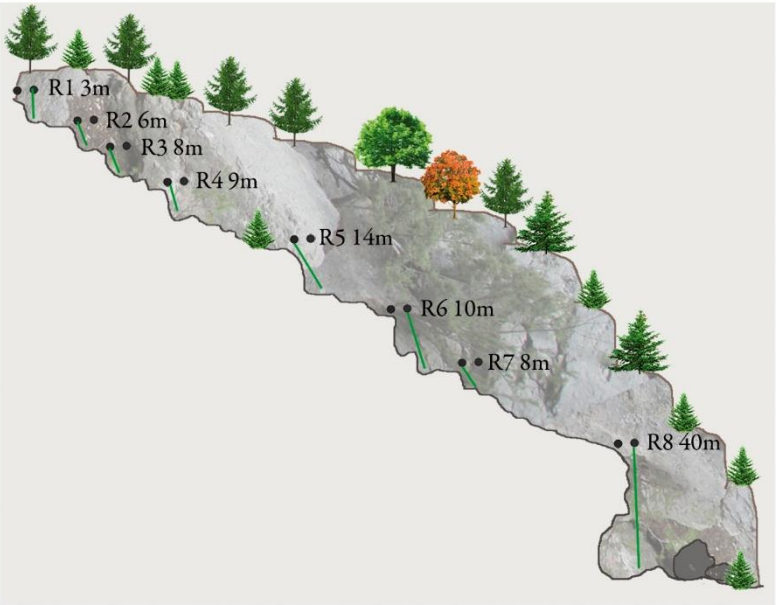

RETORNO

Después del último rápel, saldremos por la izquierda unos metros por una canal. Siempre de forma paralela al barranco y con fuerte pendiente se remonta hasta el parking. Es recomendable el uso de la cuerda en la zona de la rampa. Hay varios parabolts para la progresión en caso que la roca esté mojada.



HISTORIA

Primer descenso: Centro Excursionista de LLucena y Club de Muntanya La Carrassa de Figueroles.



FEMECV Federació d'Esports de Muntanya i Escalada de la Comunitat Valenciana

APROXIMACIÓN

Salimos de Castillo de Villamalefa en dirección Zucaina. Nada más cruzar el puente que atraviesa el barranco (señal Bco Centenar) tenemos a la derecha un tramo de la antigua carretera. En este punto podremos dejar el coche. Con el segundo vehículo, continuaremos dirección Zucaina y al pasar de inmediato el mojón del km 39 nos sale la pista a la derecha que debemos tomar en dirección al Mas de Vilar. Poco antes de llegar, se puede observar también a nuestra derecha una explanada en la cual dejaremos el coche. Desde esta situación se baja andando hasta el cauce y enseguida el primer rápel de nuestro descenso.

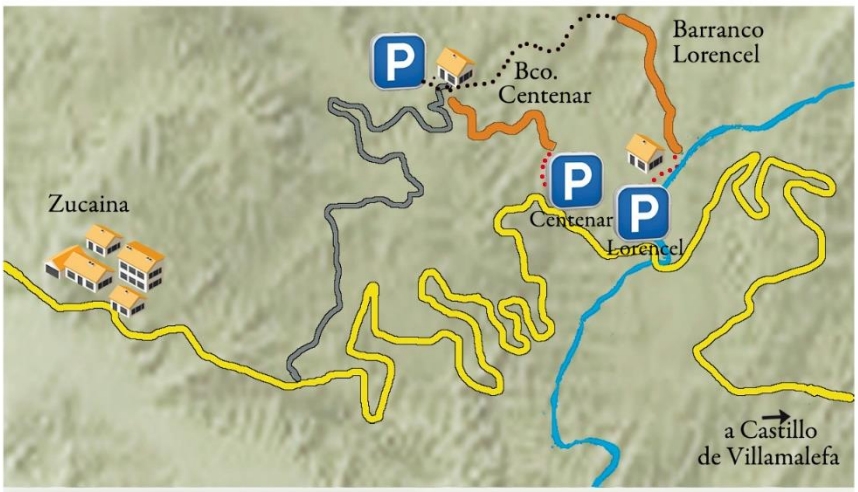

Centenar		
Parking Inicio e Inicio	30T	721017 4446383
Final	30T	721266 4446284
Parking Final	30T	721372 4445985

Lorencel		
Parking Inicio	30T	721017 4446383
Inicio	30T	721603 4446908
Final	30T	721841 4446078
Parking Final	30T	721372 4445985



Vertical de 60m en el R7.

DESCENSO

Acuático y vertical con algún tramo abierto.

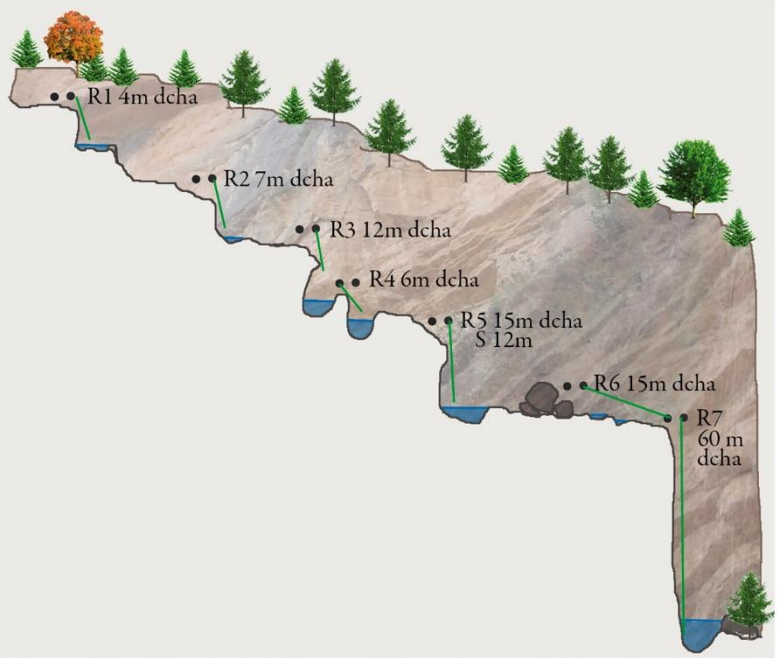

RETORNO

Terminado el último rápel conocido como "El Chorrador", veremos una senda muy frecuentada por los excursionistas que en unos 15 minutos nos dejará en el coche.

HISTORIA

Sin datos.



R1 4m

EL MANZANO

Río Villahermosa



FEMECV Federació d'Esports de Muntanya i Escalada de la Comunitat Valenciana

APROXIMACIÓN

Iremos desde Argelita en dirección a Ludiente. La salida de nuestro barranco por la izquierda está a la altura de la curva en el mismo sentido con el cartel "Término de Ludiente". Aquí dejamos el primer coche. La continuación con el segundo es hacia Ludiente cruzando el pueblo en dirección a Castillo de Villamalefa. En unos minutos se llega a una curva a la izquierda con el cartel de Mas de Vicenta, con un entrador a la derecha (tramo de antigua carretera) que debemos coger. En unos 200 metros habrá un camino hormigonado a la derecha por el que seguiremos (algunos tramos de tierra). Se pasa por el Mas de la Noguereta y continuamos hasta cruzar el barranco del mismo nombre. El Mas de Cervera a unos 100 m es el sitio indicado para poder aparcar. Debemos seguir la pista en ligero descenso hasta que se pierda y accediendo al cauce por el camino más evidente.



DATOS GPS

Jaqués

Parking Inicio	30T 726060 4441252
Inicio	30T 725594 4440621
Parking Final y Fin	30T 725682 4440266

Manzano y Noguereta

Parking Inicio	30T 726424 4441257
Inicio Manzano	30T 727182 4441236
Inicio Noguereta	30T 726304 4441111
Parking Fin y Final Nog y Manz.	30T 726758 4440392

DESCENSO

Vertical y bien excavado con algún tramo abierto. Lo encontraremos con agua después de días lluviosos.

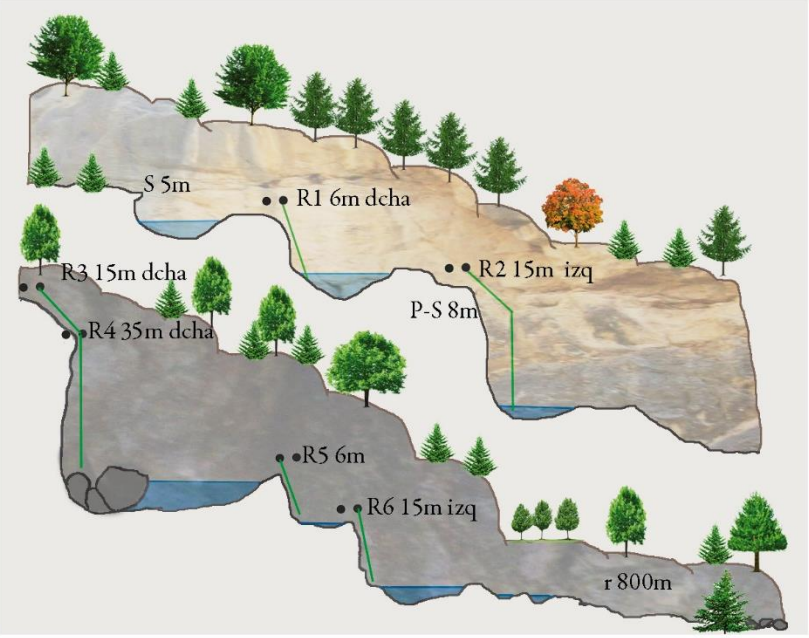

RETORNO

Después de acabados los últimos destrepes se llega hasta la confluencia con el río Villahermosa. Remontaremos río arriba hasta el encuentro con una gravera por la que podremos subir y llegar al coche.

HISTORIA

Sin datos.

