CONCENTRACIÓ BARRANQUISTA DE LA C.V.

RAPELANDO 2020

Tindrà lloc en el majestuós entorn de la localitat de Llucena (Castelló) pertanyent a la comarca de L'Alcalatén, durant els dies 8, 9 i 10 de maig.

ORGANITZA

Aquest esdeveniment, està organitzat pel Comité de Barrancs de la FEMECV, Federació d´Esports de Muntanya i Escalada de la Comunitat Valenciana, amb l'estimada col·laboració, de l'Excel·lentíssim Ajuntament de Llucena i del Club Excursionista de Llucena.

FEMECV Federació d'Esports de Muntanya i Escalada de la Comunitat Valenciana

DIPUTACIÓ D E CASTELLÓ

CLUB EXCURSIONISTA DE LLUCENA

PATROCINADORS I COL·LABORADORS

VENTS tienda + búlder

KONG /ITALY

TANGOS ENLAROCA.COM

L'AVENTURA EQUIPAMIENTO DE MONTAÑA

Grup SVP

LORPEN ENGINEERED IN THE PYRENEES

SELAND

Alvarado

korda's

deportes AITANA

tronkos y barrancos TURISMO ACTIVO

HUMAVENTURA

Giménez aventura



























OBJETIUS

- Difondre la pràctica esportiva del Descens de Canons a la Comunitat Valenciana, donant a conéixer els nostres barrancs, tant en l'àmbit autonòmic, com a nivell nacional. Creant unes jornades lúdic-esportives, que augmenten la convivència entre els afeccionats i promoguen un model de barranquisme segur.
- Incentivar el desenvolupament local, tant a nivell socioeconòmic, com a cultural. Donant a conéixer algunes de les més belles regions del nostre territori.

INSCRIPCIÓ

El termini d'inscripció donarà principi el dia 10 de març de 2020, i finalitzarà el 30 d'abril, inclusivament. Places limitades a 80 participants.

Es realitzarà a través del següent FORMULARI D'INSCRIPCIÓ.

La participació en aquesta concentració té un cost de **25€,** que es realitzarà en el moment de la inscripció través d'un pagament on-line.

És important emplenar l'apartat de talla de samarreta i l'opció de carn/pescat en el sopar, per a poder organitzar-nos millor.

INCLOU:

- Guia Tècnica dels Barrancs.
- Borsa obsequie de la concentració.
- Tallers Tècnics.
- Sopar de Germanor.
- Sorteig de material.
- Desdejuni del dissabte i diumenge + bossa de Pícnic (cortesia dels comerços de Llucena) del dissabte i del diumenge.
- En les activitats Guiades, Guies Titulats de l'EVAM
- Servei de guarderia per als xiquets amb monitor de Temps lliure Titulat.

NO INCLOU:

- Desplaçaments als llocs de les activitats.
- Allotjament i manutenció en els diferents establiments de la localitat fora del que s'estableix per l'organització.

L'organització pot tancar la inscripció si se supera el nombre de participants estimat.

REQUISITS I LOGÍSTICA

ESTAR FEDERAT/DA

- En la trobada **NOMÉS PODEN PARTICIPAR FEDERATS** amb llicències anuals FEMECV o FEDME, encara que també és possible sol·licitar un segur temporal FEMECV de cap de setmana, amb un preu de 4.50€, així que ja no teniu excusa per a vindre a barranquear amb nosaltres.
- Per a tramitar aquest segur temporal, haureu de posar-vos en contacte amb les oficines de la FEMECV, i tramitar-ho com a mínim una setmana abans. Haureu de presentar el resguard, que justifica el segur temporal, el dia de la recepció.
- Se sol·licitarà la presentació de la llicència en el moment de la recepció, o en el punt de control, a l'hora d'organitzar els grups, en començar cada jornada.

DESCENSOS

- Els assistents a aquest esdeveniment, podran realitzar, d'1 a 2 descensos diaris, depenent dels barrancs als quals s'hagen inscrit.

- Els participants han d'inscriure's en els descensos segons el seu nivell de coneixements, estat físic, i equip homologat disponible. S'exigeix ser major d'edat o tindre més de 16 anys, i estar acompanyat de pare/mare o tutor legal.

- En el punt de control, l'organització realitzarà un canvi d'informació amb els participants de cada grup, per si tingueren algun dubte respecte al descens a realitzar, i així comprovar que van dotats amb el material necessari: material tècnic, casc, longitud de les cordes etc.

- La inscripció als descensos es realitzarà, segons l'ordre d'arribada; en els següents punts de control:
    - El divendres, 8 de maig a la Casa Sindical, punt de recepció dels esportistes.
    - El dissabte 9 i el diumenge 10 de 8h a 10h en el Bar "El Cid"; lloc dels desdejunis i sopar del dissabte.

- El punt de control general abans de cada activitat, se situarà en el Bar "El Cid".

- Els grups seran d'un màxim de 6 persones.

- Cada barranc tindrà uns horaris de descens, i en cada franja horària marcada per l'organització, eixirà un grup.

- Els participants federats, realitzaran l'activitat de forma totalment autònoma.

- Cap persona podrà descendir cap barranc per al qual no s'haja inscrit.

- Per a aquells esportistes amb nivell d'iniciació, o sense coneixements suficients s'organitzaran descensos guiats per a garantir la seguretat de l'activitat. Els participants en les activitats guiades, hauran de disposar del seu propi material personal.

- L'organització, dotarà als participants que així ho requerisquen, els tracks d'accés als Barrancs en els punts de control establits.

PROGRAMACIÓ

DIVENDRES 8 DE MAIG

19:00h-21:30h
Recepció dels participants a la Casa Sindical, situada en la plaça Gonzalo Puerto núm. 1. Lliurament de documentació i bossa obsequie. Primera inscripció als grups per ordre d'arribada.

20:00h-21:30h
Presentació de l'esdeveniment a càrrec de la Vocalia de Barrancs de la FEMECV, i presentació del Centre Excursionista de Llucena, que ens parlaran de les seues obertures en la zona i de les últimes novetats.

DISSABTE 9 DE MAIG

07:30h-09:00h
Desdejuni.

08:00h-10:00h
Recepció dels participants que arriben el dissabte, i dels esportistes, en el Punt de Reunió, el bar "El Cid", per a la inscripció en els grups per als diferents descensos. La inscripció en els grups amb els seus horaris, es realitzaran conforme a l'ordre d'arribada.

08:15h-15:00h
Activitat esportiva.

17:30h-19:30h
"VIKING OPEN CANYON", documental d'obertura de Barrancs a Noruega. Sala d'actes de l'ajuntament en la Plaça d'Espanya, 22.

21:30h- 22:00h
Cena Barranquista.

22:00h
Sorteig de Material. A càrrec d'espectacles "La Morena".

22:30h-24:00h
Photocall i Discomóvil.

24:00h a 02:00h
Festa barranquista en la taverna de la comissió de festes de Llucena. Situada en els baixos de l'Ajuntament

DIUMENGE 10 DE MAIG

07:30h-09:00h
Desdejuni.

08:00h-10:00h
Recepció dels dels esportistes, en el Punt de Reunió, el bar “El Cid”, per a la inscripció en els grups per als diferents descensos. La inscripció en els grups als seus horaris, es realitzaran conforme a l'ordre d'arribada.

08:15h-14:30h
Activitat esportiva.

15:00h
Fi de les activitats incloses en l'esdeveniment.

17:00h
Comiat i fins prompte.

Dissabte, 9 de maig					
08:00H		**10:00H**		**12:00H**	
GRUP 1	Centenar	GRUP 8	Centenar	GRUP 15	Centenar
GRUP 2	Manzano	GRUP 9	Manzano	GRUP 16	Manzano
GRUP 3	Font Blanca	GRUP 10	Font Blanca	GRUP 17	Font Blanca
GRUP 4	Salt del Cavall	GRUP 11	Salt del Cavall	GRUP 18	Salt del Cavall
GRUP 5	Agua	GRUPO 12	Agua	GRUP 19	Agua
GRUP 6	Las Gribas	GRUP 13	Las Gribas	GRUP 20	Las Gribas
GRUP 7	Río Lucena	GRUP 14	Río Lucena	GRUP 21	Río Lucena

Diumenge, 10 de maig					
08:00H		**10:00H**		**12:00H**	
GRUP 1	Centenar	GRUP 8	Centenar	GRUP 15	Centenar
GRUP 2	Manzano	GRUP 9	Manzano	GRUP 16	Manzano
GRUP 3	Font Blanca	GRUP 10	Font Blanca	GRUP 17	Font Blanca
GRUP 4	Salt del Cavall	GRUP 11	Salt del Cavall	GRUP 18	Salt del Cavall
GRUP 5	Agua	GRUP 12	Agua	GRUP 19	Agua
GRUP 6	Las Gribas	GRUP 13	Las Gribas	GRUP 20	Las Gribas
GRUP 7	Río Lucena	GRUP 14	Río Lucena	GRUP 21	Río Lucena

NOTA: Els grups 8 i 15 seran guiats. El descens del Riu Llucena, està dirigit als Barranquistas novells, o amb poca experiència, a manera de taller pràctic, de progressió tècnica en Barrancs aquàtics.

BARRANCS		
VERD: FÀCIL	TARONJA : MITJÀ	ROIG: DIFÍCIL
• RÍO LLUCENA • L'AIGUA	• FONT BLANCA • SALT DEL CAVALL • LAS GRIBAS	• CENTENARIO • MANZANO

Les activitats de descens de barrancs es realitzaran de forma totalment autònoma, excepte les activitats guiades. Els participants hauran de disposar de material homologat per a la realització de l'activitat.

Els participants en les activitats guiades, hauran de disposar del seu propi material personal.

ALLOTJAMENT I MENJAR

El punt de control i campament base de la concentració, estarà situat a la **CASA SINDICAL** Situat en la Plaça Gonzalo, 1.

L'ajuntament, habilitarà, una zona d'acampada i un pàrquing per a furgonetes en la plaça Mosen Baltasar Gallen. Es disposarà també d'un servei de dutxes, tant en la zona d'acampada com en el pavelló esportiu municipal de la localitat.

ALLOTJAMENT

HOTEL LLUCENA
Av. Fernando León, 28.
Tel. 964.38.10.64
Mail: info@hotellucena.es
Web: www.hotel-llucena.es

HOTEL EL PRAT
Urbanització El Prat, s/n
Tel.964.38.02.03/ 640.91.34.46

LA CASA DE COLORES ALLOTJAMENT VACACIONAL.
C/ Médico Nebot, 25. 12120 Llucena
Tels.: 607315913 - 687573558.
www.facebook.com/lacasadecolores1915

LA CASA REDONA - ALLOTJAMENT DE TURISME RURAL.
C/ Médico Nebot, 13. Tel: 628.15.85.77
www.facebook.com/lacasaredona/

CASA ELINA I-II .- LLOGUER ALLOTJAMENT TURÍSTIC.
Facebook: CASA ELINA Lucena
C/ La Parra y C/ Cavallers.
Mail: casaelinalucena@gmail.com
Tel. 659.65.75.98// 615.36.91.69

CAU DE L´ART. Allotjament Rural. Ptda. San Antonio, s/n. Tel. 642 63 90 16

TURISME RURAL MAS DE MADALENA
Mas de Madalena, s/n. CV-190 Km 22. Tel. 964.76.02.82
Web: www.masdemadalena.com

MAS DE CABRERS
Allotjament Rural.Casa Rural Mas de Cabrers (Núm. de registre ARCS-632)
Tel. 689 20 99 32

ON MENJAR

RESTAURANTE MEDIA LUNA.
Av. Castelló, 1.
Tel. 964.38.00.83// 964.38.11.61

BAR RESTAURANTE LA PERLA.
Plaça Espanya, 7.
Mail: restaurantelaperla@hotmail.com
Web: www.barrestaurantelaperla.com
Tel. 964.38.11.53

BAR EL CID
(ESPECIALITATS ENTREPANS I PLATS COMBINATS)
Plaça Espanya, 3 (Porches).
Tel. 964.38.04.07

CAFETERIA L´ORO.
C/ Duque Tetuán, 22.
Tel. 964.38.02.26

EL PUB
Plaça Espanya,13.
Tel.: SARAY : 676480362

TENDES

CHARTER – CONSUM.
C/ Sant Antoni, 7.
ALBERTO: 605.04.65.32

PASTELERIA CAFETERIA.
Plaça Espanya, 19.
Tel. 964.38.01.36--964.38.01.34

PANADERIA ALBERO
C/ Cavallers, 10.
964.36.00.55

PANADERIA LA GROSELLA.
Plaça Canalejas, 2.
Tel. 661.099.797/ 654.658.893.
C/ Sant Antoni, 7.
ALBERTO: 605.04.65.32

TENDA ESCRIG
C/ Cavallers, 41.
Tel. 964.38.02.81

INMA
C/ Cavallers, 14.
Tel. 964.38.10.40

ESTANCO
Plaça Canalejas.
Tel: 964.38.02.40

COOPERATIVA SAN ISIDRO LABRADOR
Plaça Mosen Baltasar, S/N.
CARMEN. 689.497.221

PASTELERIA CAFETERIA
Plaça Espanya, 19.
Tel. 964.38.01.36--964.38.01.34

MANOLO (EMBOTITS CASOLANS)
C/ Cavallers, 45
Tel. 964.38.03.28

EMBUTIDOS FLOR DE VILLAHERMOSA S.L.
Ctra. Teruel Km. 41.70.
Tel. 964.38.11.45

PER A QUALSEVOL DUBTE A PROP DE LA CONCENTRACIÓ,
POTS ESCRIURE UN CORREU A BARRANCS@FEMECV.COM



APROXIMACIÓN

En Villahermosa del Río se toma la carretera hacia Puertomingalvo. Aproximadamente en el km 4,5 se verá un entrador a mano izquierda el cual debemos coger (señal que pone MAR con la "A" invertida). Se sigue por la pista hasta cruzar el barranco y pocos metros después de atravesarlo tendremos una pequeña planicie a mano derecha en la cual se podrá aparcar el coche.



DATOS GPS

Parking	30T	718739 4456587
Inicio	30T	718727 4456552
Final	30T	718661 4455703

DESCENSO

Acuático y bien excavado. (Ideal para iniciación).

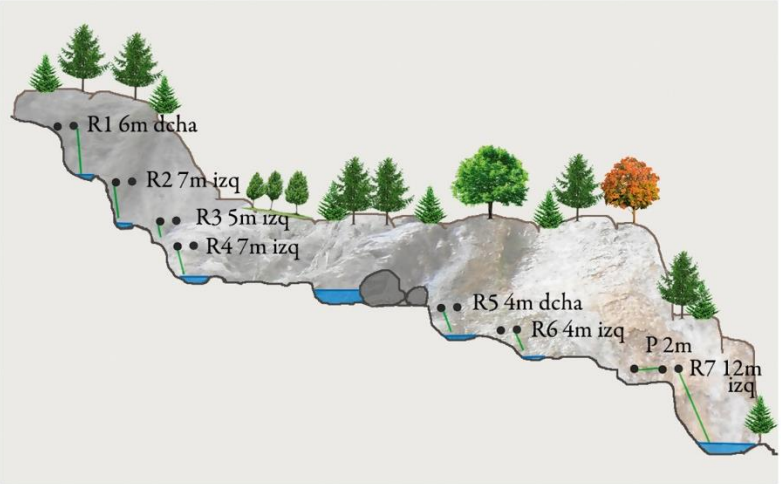

RETORNO

Tras concluir el último rápel, saldremos por el lado derecho. Sin camino definido en dirección a la masía que se divisa en sentido ascendente. En 5 minutos estaremos en el coche.



HISTORIA

Primer descenso: por algún benefactor anónimo, en 2008.

LA FONT BLANCA

Río Lucena



APROXIMACIÓN

En Lucena del Cid seguimos la carretera dirección Teruel. De inmediato, antes del cruce de la carretera hacia Argelita se gira a la derecha. A pocos metros a la izquierda (parque de bomberos), seguiremos por la carretera que se aleja de la población recorriendo el río por la derecha hasta que comienza el paso de asfalto a tierra. Dejamos todos los cruces que nos vayamos encontrando a nuestra derecha, hasta llegar a la zona recreativa del nacimiento del río Lucena. Aparcado el coche, en este punto seguiremos a pie por la pista unos 2,5 km para encontrarnos con un poste indicador de PR. dirección al Mas de L'Arminya. Se toma la antigua senda de herradura con fuerte pendiente y vistas al circo del R40. Superado éste, se puede apreciar el cauce. Nos quedará descender hasta él por camino fácil sin definir.





DESCENSO

De carácter abierto, engorgado y bien excavado, con pequeños rápeles hasta el circo con un magnífico aéreo R40. En la parte baja de nuestro descenso nos encontraremos con algo de vegetación.

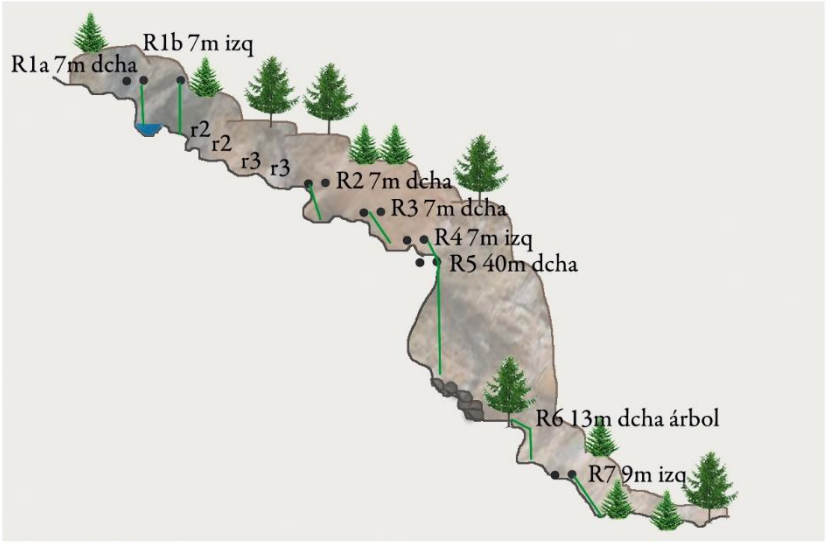

RETORNO

Completado el último rápel, caminamos por el cauce unos 200 metros, saliendo al río Lucena y a la pista que se debe tomar por la derecha para dejarnos en el coche.

HISTORIA

Primer descenso: Nuria Sauch, Marc Portero, Andrés Martí, Jose Montserrat y David Tomàs, en Marzo de 2009.



FEMECV
Federació d'Esports
de Muntanya i Escalada
de la Comunitat Valenciana

APROXIMACIÓN

A partir de Lucena del Cid continuamos por la CV-190 en dirección a Castillo de Villamalefa. Al llegar a la Venta Marieta veremos que por la izquierda nos sale una pista en buen estado que debemos tomar. A los pocos metros y a la izquierda, nos encontramos un camino hormigonado dirección a la Font del Exqueix (PR-CV 327). Continuando por éste, se encuentra otro cruce que nos indica la dirección PR. anterior a mano derecha, y que sin pérdida nos dejará en el trazado correcto hacia el Mas de Sevillá. Justo antes de llegar, veremos a nuestra izquierda la senda en descenso que nos dejará en nuestro barranco para el primer rápel.



DATOS GPS

Parking
30T 0729678
4445553
Inicio
30T 0729966
4445372
Final
30T 0730141
4445203

DESCENSO

De carácter abierto con agua todo el año (imprescindible llevar neopreno excepto verano que con el peto sería suficiente).

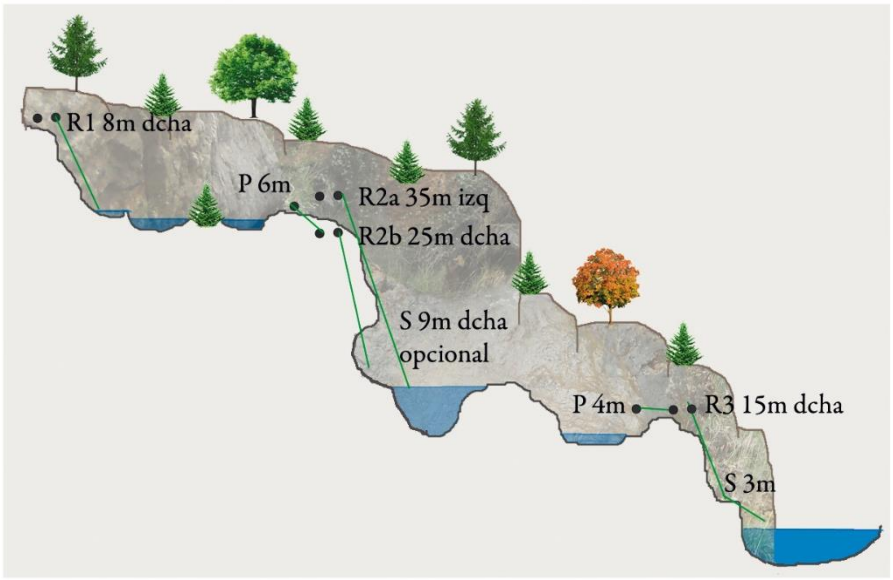

RETORNO

Realizado el descenso y pasando por debajo de una roca inclinada como única opción de paso, continuamos por una senda que nos llevará a una acequia. Remontaremos hacia el barranco teniendo que montar un pasamanos en una zona expuesta. Seguimos subiendo hasta encontrar un sendero a mano izquierda antes de la poza del R35. Utilizamos cuerdas fijas que nos dejarán en la senda que lleva al Mas de Sevillá y a nuestro vehículo.

HISTORIA

Sin datos



Salto 9m.



APROXIMACIÓN

Inicio en Villahermosa del Río por la CV-175 dirección Puertomingalvo. Con el indicador del km 8 a nuestra derecha, antes del linde con la provincia de Teruel, se toma la pista en este punto que sale por la izquierda. Debemos seguirla hasta encontrar un cruce tomando el de la derecha, y debiendo seguir por la pista principal hasta una especie de granja. Tras 1 km nos encontraremos en el parking. A la altura de curva cerrada a izquierdas que cruza el mismo cauce del barranco habrá espacio para 2 ó 3 vehículos. En este mismo punto comienza nuestro descenso.



DATOS GPS

Parking e Inicio	30T 717294 4457231
Final	30T 717273 4457048

DESCENSO

De carácter encajonado con algún tramo abierto.

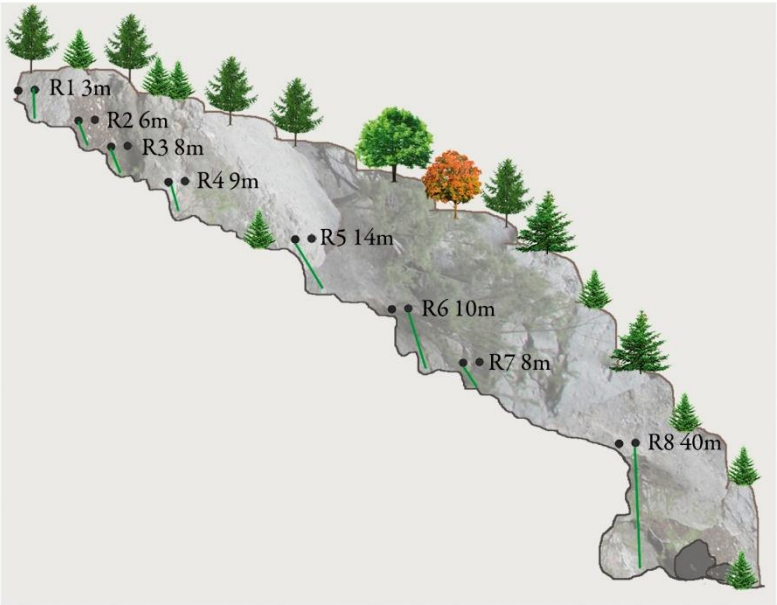

RETORNO

Después del último rápel, saldremos por la izquierda unos metros por una canal. Siempre de forma paralela al barranco y con fuerte pendiente se remonta hasta el parking. Es recomendable el uso de la cuerda en la zona de la rampa. Hay varios parabolts para la progresión en caso que la roca esté mojada.



HISTORIA

Primer descenso: Centro Excursionista de LLucena y Club de Muntanya La Carrassa de Figueroles.



FEMECV Federació d'Esports de Muntanya i Escalada de la Comunitat Valenciana

APROXIMACIÓN

Salimos de Castillo de Villamalefa en dirección Zucaina. Nada más cruzar el puente que atraviesa el barranco (señal Bco Centenar) tenemos a la derecha un tramo de la antigua carretera. En este punto podremos dejar el coche. Con el segundo vehículo, continuaremos dirección Zucaina y al pasar de inmediato el mojón del km 39 nos sale la pista a la derecha que debemos tomar en dirección al Mas de Vilar. Poco antes de llegar, se puede observar también a nuestra derecha una explanada en la cual dejaremos el coche. Desde esta situación se baja andando hasta el cauce y enseguida el primer rápel de nuestro descenso.

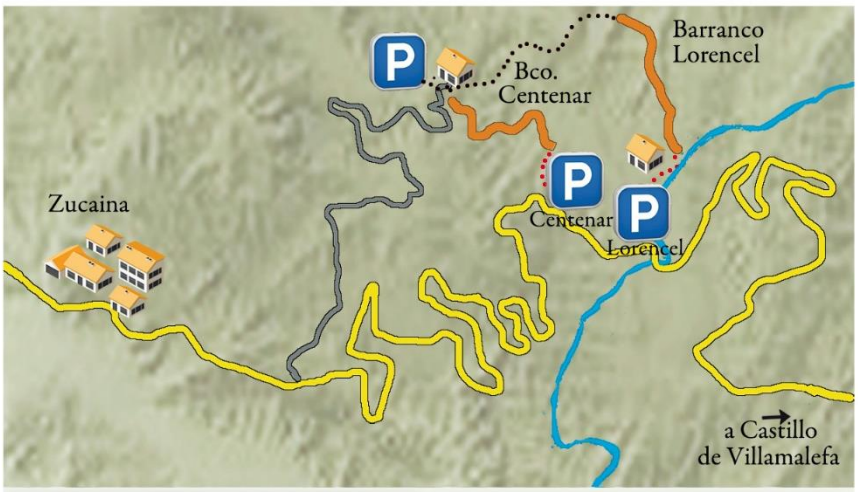

Centenar		
Parking Inicio e Inicio	30T	721017 4446383
Final	30T	721266 4446284
Parking Final	30T	721372 4445985

Lorencel		
Parking Inicio	30T	721017 4446383
Inicio	30T	721603 4446908
Final	30T	721841 4446078
Parking Final	30T	721372 4445985



Vertical de 60m en el R7.

DESCENSO

Acuático y vertical con algún tramo abierto.

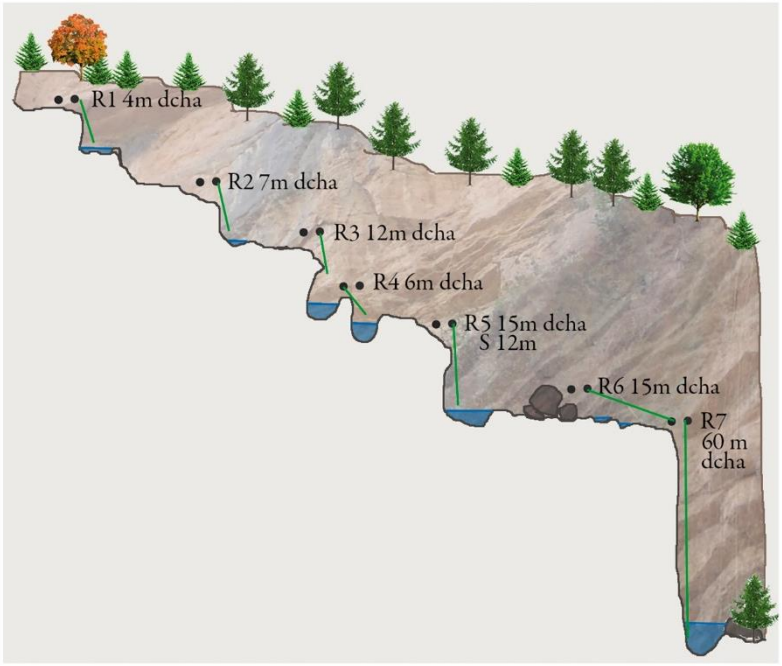

RETORNO

Terminado el último rápel conocido como "El Chorrador", veremos una senda muy frecuentada por los excursionistas que en unos 15 minutos nos dejará en el coche.

HISTORIA

Sin datos.



R1 4m

EL MANZANO

Río Villahermosa



FEMECV Federació d'Esports de Muntanya i Escalada de la Comunitat Valenciana

APROXIMACIÓN

Iremos desde Argelita en dirección a Ludiente. La salida de nuestro barranco por la izquierda está a la altura de la curva en el mismo sentido con el cartel "Término de Ludiente". Aquí dejamos el primer coche. La continuación con el segundo es hacia Ludiente cruzando el pueblo en dirección a Castillo de Villamalefa. En unos minutos se llega a una curva a la izquierda con el cartel de Mas de Vicenta, con un entrador a la derecha (tramo de antigua carretera) que debemos coger. En unos 200 metros habrá un camino hormigonado a la derecha por el que seguiremos (algunos tramos de tierra). Se pasa por el Mas de la Noguereta y continuamos hasta cruzar el barranco del mismo nombre. El Mas de Cervera a unos 100 m es el sitio indicado para poder aparcar. Debemos seguir la pista en ligero descenso hasta que se pierda y accediendo al cauce por el camino más evidente.



DATOS GPS

Jaqués

Parking Inicio	30T 726060 4441252
Inicio	30T 725594 4440621
Parking Final y Fin	30T 725682 4440266

Manzano y Nogueretа

Parking Inicio	30T 726424 4441257
Inicio Manzano	30T 727182 4441236
Inicio Nogueretа	30T 726304 4441111
Parking Fin y Final Nog y Manz.	30T 726758 4440392

DESCENSO

Vertical y bien excavado con algún tramo abierto. Lo encontraremos con agua después de días lluviosos.

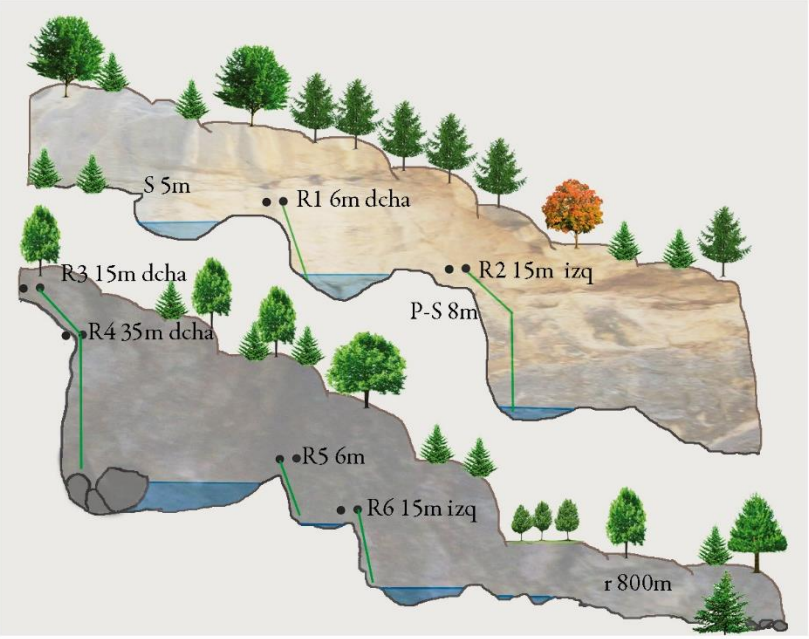

RETORNO

Después de acabados los últimos destrepes se llega hasta la confluencia con el río Villahermosa. Remontaremos río arriba hasta el encuentro con una gravera por la que podremos subir y llegar al coche.

HISTORIA

Sin datos.

