

CAMINANDO CON LA DIPUTACIÓN



DIPUTACIÓN
DE ALICANTE

PROGRAMA
DE SENDERISMO
OTOÑO 2021

¡DISFRUTA
NUESTRAS MONTAÑAS!



FEMECCV Federació d'Esports
de Muntanya i Escalada
de la Comunitat Valenciana

FEM FEDERACIÓ
Fem Muntanya

2021
OTOÑO

PROGRAMA DE SENDERISMO
DE LA DIPUTACIÓN DE ALICANTE
PARA DAR A CONOCER
NUESTRA RIQUEZA PAISAJÍSTICA,
ENTORNOS NATURALES
Y RUTAS DE SENDERISMO.

Para cualquier duda o consulta, puedes contactar con:
programadesenderisme@femecv.com

CLUBS Y ENTIDADES COLABORADORAS



PRECIOS E INSCRIPCIONES

PRECIO POR ACTIVIDAD

FEDERADOS
NO FEDERADOS

10'00€
15'00€

PUNTO DE ENCUENTRO

- Todas las rutas se realizarán en autobús desde la Plaza Luceros (Alicante)

INSCRIPCIONES

- Las inscripciones se realizarán a través de la página web de la Federació d'Esports de Muntanya i Escalada de la Comunitat Valenciana (www.femecv.com)
- A las personas inscritas NO FEDERADAS, se les tramitará el Seguro Temporal de la FEMECV para la actividad con cobertura en caso de accidente.
- El plazo para inscribirse será el jueves anterior a la actividad.

SE ESTABLECE UN AFORO MÁXIMO DE 25 PARTICIPANTES POR RUTA



FEMECV







Federació d'Esports
de Muntanya i Escalada
de la Comunitat Valenciana

FEM FEDERACIÓ
Fer Muntanya

**DIPUTACIÓN
DE ALICANTE**

NOMENCLATURA DE SENDEROS

Las marcas de GR, PR y SL están registradas por la FEDME y se gestionan en cada territorio por la federación autonómica correspondiente. Nadie puede usarlas sin permiso de las federaciones.

	MARCA DE CONTINUIDAD	MARCA DE DIRECCIÓN EQUIVOCADA	MARCA DE CAMBIO BRUSCO DE DIRECCIÓN
GR SENDERO DE GRAN RECORRIDO			
PR SENDERO DE PEQUEÑO RECORRIDO			
SL SENDERO LOCAL			

EQUIPACIÓN

Para la realización de estas actividades deberá usarse un equipo deportivo adecuado

- Mochila cómoda.
- Pantalón largo, camiseta y recambio de ropa de abrigo según previsión meteorológica o tipo de sendero.
- Calzado apropiado de montaña.
- Protección solar, gafas de sol.
- Agua, comida para el almuerzo.
- Si tomas alguna medicación especial llévala y hazlo saber a la organización.
- Teléfono móvil con la batería cargada.

SI REALIZAS SALIDAS SENDERISTAS



CALENDARIO DE RUTAS OTOÑO 2021

**RUTA
1**

**26 DE SEPTIEMBRE -- LA MARINA ALTA
CAMÍ DEL CASTELL D'AIXA
(LLÍBER-XALÓ)**



**RUTA
2**

**03 DE OCTUBRE -- ALTO VINALOPÓ
SIERRA DE LA VILLA
(VILLENA)**



**RUTA
3**

**17 DE OCTUBRE -- VEGA BAJA DEL SEGURA
LAGUNA DE LA MATA
LA MATA (TORREVIEJA)**



**RUTA
4**

**24 DE OCTUBRE -- L'ALCOIÀ (HOYA DE CASTALLA)
ALT DE GUI SOP-CUEVA MOSÉN FRANCÉS
L'ALCOIÀ (HOYA DE CASTALLA)**



**RUTA
5**

**07 DE NOVIEMBRE -- BAIX VINALOPÓ
CLOT DE GALVANY
(ELX)**



**RUTA
6**

**14 DE NOVIEMBRE -- EL COMTAT
HUIT PILETES-BARRANC LA QUEROLA
(COCENTAINA)**



FEMECV

Federació d'Esports
de Muntanya i Escalada
de la Comunitat Valenciana

FEM FEDERACIÓ
Fem Muntanya

**DIPUTACIÓN
DE ALICANTE**

RUTA
1

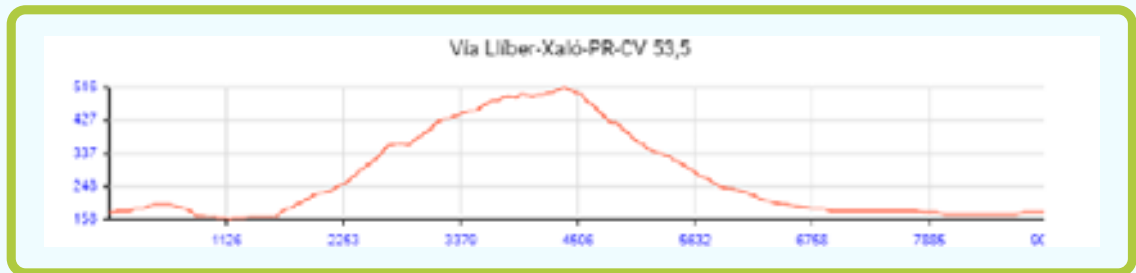
CAMÍ DEL CASTELL D'AIXA (LLÍBER-XALÓ) 26 DE SEPTIEMBRE 2021 LA MARINA ALTA



SALIDA: domingo 26 de septiembre de 2021

7:30 H desde la plaza de los Luceros (Alicante) con autobús

DISTANCIA: 9,0 kms. DIFICULTAD: Media HORAS DE MARCHA: 3:45 H



PROGRAMA

Desde las características callejas empedradas de Llíber se asciende por la zona oeste de La Muntanyeta, atravesando después el cauce del río Gorgos, y subiremos por una senda empedrada en zigs-zags por las Penyes Negres, alcanzando el Coll del Trencall del Matxo y sus estupendas vistas sobre el Montgó y la Vall del Pop. Dejando a la derecha el Castell d'Aixa se inicia el descenso por una tupida pinada, llegando a Xaló, iniciándose el regreso por el camino de Pedra i Aigua.



FEMECV

Federació d'Esports
de Muntanya i Escalada
de la Comunitat Valenciana

FEM FEDERACIÓ
Fem Muntanya



DIPUTACIÓN
DE ALICANTE

**SIERRA DE LA VILLA
(VILLENNA)
03 DE OCTUBRE, 2021
ALTO VINALOPÓ**



SALIDA: domingo 03 de octubre de 2021

8:00 H desde la plaza de los Luceros (Alicante) con autobús

DISTANCIA: 11,0 kms. DIFICULTAD: Media HORAS DE MARCHA: 4:00 H



PROGRAMA

En paralelo a la Vía Verde del Xixarra y desde el Polideportivo de Villena se toma la falda de la Sierra de la Villa hasta llegar al barranco del Tuerto que en empinada ascensión desemboca en el cordal de la sierra, alcanzando el vértice geodésico cuyas vistas son espectaculares. Ya en descenso, la ruta se adentra en la frondosa rambla del Toconar por la vertiente norte de la sierra hasta llegar, por pista, al punto de partida.

**LAGUNA DE LA MATA
(LA MATA (TORREVIEJA))
17 DE OCTUBRE 2021
VEGA BAJA DEL SEGURA**



SALIDA: domingo 17 de octubre de 2021

8:00 H desde la plaza de los Luceros (Alicante) con autobús

DISTANCIA: 8,0 kms. DIFICULTAD: Baja HORAS DE MARCHA: 3:00 H



PROGRAMA

El recorrido tiene su punto de partida en la Casa Forestal (Centro de Visitantes) y une la ruta del vino y la ruta amarilla del Parque Natural. Se camina entre viñedos hasta llegar al Acequión por donde entra el agua de mar a la laguna que se bordea en dirección O pasando por los miradores de la Cigüeñuela y del Zampullín y el área de La Pinada, volviendo por la zona de monte bajo que permite observar la laguna en toda su extensión.



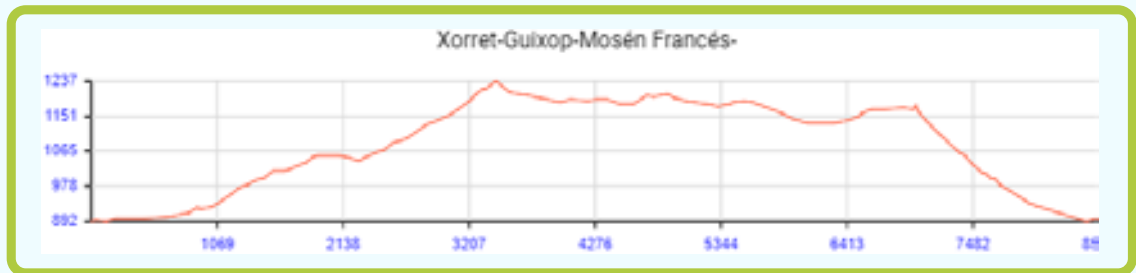
ALT DE GUI SOP-CUEVA MOSÉN FRANCÉS (CASTALLA)
24 DE OCTUBRE 2021
L'ALCOIÀ (HOYA DE CASTALLA)



SALIDA: domingo 24 de octubre de 2021

8:00 H desde la plaza de los Luceros (Alicante) con autobús

DISTANCIA: 8,6 kms. DIFICULTAD: Media HORAS DE MARCHA: 3:30 H



PROGRAMA

La ruta parte de Xorret de Catí dentro del Paisaje Protegido de las Sierras del Maigmó y del Cid, en dirección a la Casa del Carrascalet para ascender por una frondosa senda de fuerte desnivel hasta llegar al Alt de Guixop. Se alcanza después el Alt de Las Xemenies y, dando la vuelta se inicia el regreso por pista forestal pasando antes por la Cueva del Mosén Francés, descendiendo por otro tupido barranco hasta Xorret.

**CLOT DE GALVANY
(ELX)
07 DE NOVIEMBRE 2021
BAIX VINALOPÓ**



SALIDA: domingo 07 de noviembre de 2021

8:00 H desde la plaza de los Luceros (Alicante) con autobús

DISTANCIA: 8,7 kms. DIFICULTAD: Baja HORAS DE MARCHA: 3:00 H



PROGRAMA

Dentro del Paraje Natural Municipal del Clot de Galvany se combinan las dos rutas existentes, tanto la del Humedal como la del Monte y la Loma, lo que permite contemplar todos los paisajes y la fauna existente. Se recorren además los diversos componentes de la arquitectura militar proveniente de la Guerra Civil: búnkeres, casamatas y trincheras con el añadido de la visita a los restos de una granja romana del siglo I a. C.

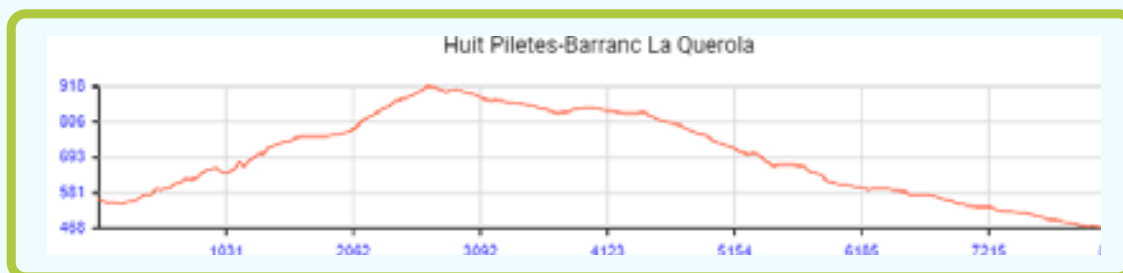
**HUIT PILETES-BARRANC LA QUEROLA
(COCENTAINA)
14 DE NOVIEMBRE 2021
EL COMTAT**



SALIDA: domingo 14 de noviembre de 2021



7:30 H desde la plaza de los Luceros (Alicante) con autobús

DISTANCIA: 8,2 kms. DIFICULTAD: Media HORAS DE MARCHA: 4:00 H



PROGRAMA

Recorrido en las faldas del Montcabrer en el PN de la Sierra de Mariola. Desde el paraje de San Cristóbal por el PR-CV 37 se irá ganando altura pasando por las fuentes de la Peña Banyà y Huit Piletas. Se deja el sendero homologado por la pista hacia Els Quatre Camins donde se toma el PR-CV 56 descendiendo entre pinos y olivos al Mas de La Querola hacia el punto final del recorrido en Les Teuleries.



FEMECV Federació d'Esports
de Muntanya i Escalada
de la Comunitat Valenciana

FEM FEDERACIÓ
Fem Muntanya



**DIPUTACIÓN
DE ALICANTE**