

RAPELANDO

CONFRIDES-ABDET 2024

FEMECV

25, 26 i 27
octubre

Confrides-Abdet (Alacant)



Confrides / L'Abdet
AJUNTAMENT



FEDERACIÓ D'ESPELEOLOGIA
DE LA COMUNITAT VALENCIANA



Inscriu-te fins al dia 23 d'octubre
en www.femecv.com

40€ per a Federats/des:

Guia tècnica, bossa de regal,
concourse fotografia, sopar dissabte,
sorteig material, menjar del
diumenge, guies titulats de la
EVAM... **i molt més!**

Inscripcions en www.femecv.com

Més informació barrancs@femecv.com



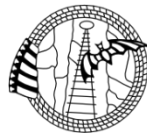
INFORMACIÓ ENCONTRE

UBICACIÓ

Tindrà lloc en el majestuós entorn de la localitat de **Confrides- Abdet (Alacant)** pertanyent a la comarca de la Marina Baixa, durant els dies **25, 26 i 27 d'octubre**.

ORGANITZA

Este esdeveniment està organitzat pel Comitè de **Barrancs de la FEMECV**, Federació d'Esports de Muntanya i Escalada de la Comunitat Valenciana, amb l'estimada col·laboració, de l'Exc. **Ajuntament de Confrides-Abdet** i la **Federació Valenciana d'Espeleologia (FECV)**.



FEDERACIÓ D'ESPELEOLOGIA
DE LA COMUNITAT VALENCIANA



PATROCINADORS I COL-LABORADORS





OBJECTIUS

- **Difondre la pràctica esportiva** del Descens de Canons a la Comunitat Valenciana, donant a conèixer els nostres barrancs, tant en l'àmbit autonòmic, com a nivell nacional. Creant unes **jornades lúdic-esportives**, que augmenten la convivència entre els aficionats i promoguen un model de **barranquisme segur**.
- **Incentivar el desenvolupament local**, tant a nivell socioeconòmic, com cultural. Donant a conèixer algunes de les més belles regions del nostre territori.

INSCRIPCIÓ

El **termini d'inscripció** donarà inici **el dia 11 de setembre** de 2024, i **finalitzarà el 23 d'octubre de 2024** inclusivament. Places limitades.

La participació en esta concentració té un **cost de 40€ per al col·lectiu federat FEDME i de la FECV** (Federació d'Espeleologia de la Comunitat Valenciana).

Per a les **persones no federades en la FEMECV, FEDME i FECV o amb llicència autonòmica FEMECV, el cost serà de 61€**, incloent-hi la tramitació de l'assegurança temporal necessària, que es realitzarà en el moment de la inscripció través d'un pagament en línia.

S'obrirà un **primer termini d'inscripció per als federats/des en FEMECV, FEDME de l'11 setembre al 30 de setembre tots dos inclusivament i de membres de la FECV (Federació d'Espeleologia de la Comunitat Valenciana) de l'11 al 17 de setembre** tots dos inclosos. Els interessats de la FECV tindran reservades 20 places, i dins d'eixos 5 dies hauran d'inscriure's posant-se en contacte amb la seu de la FEMECV a València, al telèfon de contacte 963 57 18 22 o escrivint a l'e-mail oficina.valencia@femecv.com.

La resta de places es cobrirà amb els i les esportistes sense llicència FEMECV, FEDME i FECV o adscrits a les Federacions d'Espeleologia d'altres comunitats autònomes.

No hi haurà reembossament de l'import de la inscripció si s'és baixa amb data posterior al 18/10/2024.

Només s'entregaran les bosses de la inscripció el mateix dia 25/10/24 i en el punt de trobada indicat. En cas de baixa o no assistència, no es realitzaran enviaments.



Les inscripcions es realitzaran **a través de la [TENDA FEMECV](#)** (recorda iniciar sessió o crear un compte, per a beneficiar-te del preu reduït per estar federat/da).

És important emplenar l'apartat de talla de samarreta i l'opció del sopar i dinar per a poder organitzar-nos millor.

INCLOU:

- Guia Tècnica dels Barrancs.
- Borsa obsequi de la concentració.
- Tallers Tècnics.
- Sopar de Germanor del dissabte. Barbacoa-Hamburguesa
- Sorteig de material.
- Dinar del diumenge. Paella o Blat.
- En les activitats Guiades, Guies Titulats de l'EVAM.

NO INCLOU:

- Desplaçaments als llocs de les activitats.
- Allotjament i mantenció en els diferents establiments de la localitat fora del que s'establix per l'organització.

L'organització pot tancar la inscripció si se supera el nombre de participants estimat.

REQUISITS

POSSEIR L·LICÈNCIA FEMECV/FEDME/FECV o ASSEGURANÇA TEMPORAL.

- Les persones federades amb llicències anuals FEMECV o FEDME, més la FECV (Federació d'Espeleologia de la Comunitat Valenciana) estan cobertes per una assegurança d'accidents (l'autonòmica FEMECV no s'accepta, ja que no cobrix el barranquisme).
- Si no estàs federat/da, tramitem la teua assegurança temporal de cap de setmana, que va inclosa en la inscripció dels 61€, així que ja no teniu excusa per a vindre a barranquejar amb nosaltres!
- Se sol·licitarà la presentació de la llicència o l'assegurança temporal d'accidents en el moment de la recepció, o en el



punt de control, a l'hora d'organitzar els grups, en començar cada jornada.

LOGÍSTICA

- El camp base, punt de Control de la Concentració "Rapelant 2024" estarà situat en la Plaça Sant Vicent Ferrer d'Abdet.
- Els participants tindran servei de dutxes en finalitzar les activitats en el Poliesportiu Municipal de Confrides situat en el C/ Sant Antoni, s/n, i en el Poliesportiu Municipal d'Abdet, situat en l'AV/ del Penyó, s/n. En els horaris que estableixca l'organització, tant per al dissabte com el diumenge. S'informarà en la recepció dels participants i punt de control.

DESCENSOS

- Els assistents a este esdeveniment podran realitzar d'1 a 2 descensos diaris, depenent dels barrancs als quals s'hagen inscrit.
- Els participants han d'inscriure's en els descensos segons el seu nivell de coneixements, estat físic, i equip homologat disponible. S'exigix ser major d'edat o tindre més de 16 anys, i estar acompanyat de pare/mare o tutor legal.
- En el punt de control, l'organització farà un canvi d'informació amb els participants de cada grup, per si tingueren algun dubte respecte al descens a realitzar, i així comprovar que van dotats amb el material necessari: material tècnic, casc, longitud de les cordes, etc.
- La inscripció als descensos es realitzarà segons l'orde d'arribada; en el punt de control:
- El divendres, 25 d'octubre, en la Plaça Sant Vicent Ferrer d'Abdet, punt de recepció dels esportistes.
- El dissabte 26 i el diumenge 27 de 8h a 10h en la Plaça Sant Vicent Ferrer d'Abdet, lloc també del sopar del dissabte i el dinar del diumenge.
- El punt de control general abans de cada activitat se situarà en la Plaça Sant Vicent Ferrer d'Abdet, en l'espai habilitat per a això.



- Els grups seran d'un màxim de 6-8 persones.
- Cada barranc tindrà uns horaris de descens, i en cada franja horària marcada per l'organització, eixirà un grup.
- Els participants federats realitzaran l'activitat de forma totalment autònoma. Els participants hauran de disposar de material homologat per a la realització de l'activitat
- Cap persona podrà descendir cap barranc per al qual no s'haja inscrit.
- Les activitats de descens de barrancs es realitzaran de forma totalment autònoma, excepte les activitats guiades.
- Per a aquells esportistes amb nivell d'iniciació, o sense coneixements suficients, s'organitzaran descensos guiats per a garantir la seguretat de l'activitat. Els participants en les activitats guiades hauran de disposar del seu propi material personal.
- Els grups 8 i 14 seran guiats. Dissabte a les 10:00h Mela i Diumenge a les 10:00h Teular- Rincón del olvido.
- L'organització dotarà als participants que així ho requerisquen els tracks d'accés als Barrancs en els punts de control establits.

<i>BARRANCS</i>		
VERD: FÀCIL	TARONJA : MITJÀ	ROIG: DIFÍCIL
<ul style="list-style-type: none">• LA CANAL• MELA	<ul style="list-style-type: none">• TEULAR• SITJAR• FANALÍ• SORD	<ul style="list-style-type: none">• FIGUERA• FONT MAJOR



PROGRAMACIÓ

DIVENDRES 20 D'OCTUBRE

19:00h-21:30h

Recepció dels participants en la Plaça Sant Vicent Ferrer d'Abdet.

Lliurament de documentació i bossa obsequi.

Primera inscripció als grups per orde d'arribada.

DISSABTE 22 D'OCTUBRE

08:00h-10:00h

Recepció dels participants que arriben el dissabte, i dels esportistes, en la Plaça Sant Vicent Ferrer d'Abdet.

Ací estarà establert el Punt de Reunió, per a la inscripció en els grups per als diferents descensos. La inscripció en els grups amb els seus horaris es realitzarà conforme orde d'arribada.

Inscripció dels participants en la "Marathón Fotogràfica Barranquista", que durarà, la jornada esportiva del dissabte, fins a les 18:00h. Als participants se'ls proposaran tres temes en els quals basar les seues fotografies. Cada participant haurà d'entregar a l'organització 3 fotografies, una de cada tema a l'arribada al punt de Control. A la vesprada es realitzarà la projecció, votació i lliurament de premis.

08:15h-18:00h

Activitat esportiva.

17:30h-19:00h

Diferents tallers tècnics en la Plaça Sant Vicent Ferrer d'Abdet.

19:30h-21:00h

Projecció de les fotos de la "Marathon Fotogràfica" i votació.

21:30h- 22:30h

Sopar Barranquista. Barbacoa - Hamburguesa



23:00h

Lliurament de premis de la "Marathón Fotogràfica" i seguidament, Sorteig de Material de part dels nostres patrocinadors.

22:30h-24:00h

Fotoreclam + Discomòbil (No fins a molt tard que l'endemà cal barranquejar)

DIUMENGE 23 D'OCTUBRE

08:00h-10:00h

Recepció dels dels esportistes, en el Punt de Reunió, en la Plaça Sant Vicent Ferrer d'Abdet per a la inscripció en els grups per als diferents descensos. La inscripció en els grups amb els seus horaris es realitzarà conforme a l'orde d'arribada.

08:15h-14:30h

Activitat esportiva.

15:00h

Dinar. Paella – Blat

17:00h

Comiat i fins prompte.

ALLOTJAMENT I MENJAR

El **punt de recepció** dels participants de la concentració estarà situat en la **Plaça Sant Vicent Ferrer d'Abdet**.

L'Excel·lentíssim Ajuntament de Confrides-Abdet habilitarà una **zona d'acampada, i un pàrquing per a furgonetes a Confrides poble, i el pàrquing d'Abdet, i el camp de futbol d'Abdet**, on es podrà acampar, això sí, sense clavar les piquetes en el sòl del camp de futbol. Es disposarà també d'un **servei de dutxes en el Poliesportiu municipal de les localitats de Confrides i Abdet**. L'organització informará dels horaris en el moment de la recepció dels participants i en el punt de control.



En localitats de Confrides i Abdet podràs trobar allotjament i els següents serveis.

ON DINAR	
PENSIÓ RESTAURANT EL PIRINEO <ul style="list-style-type: none">• Carrer sant antoni, 52 (Confrides)• <i>Telèfon:</i> 96 588 58 58 / 654 58 88 90• <i>Email:</i> ragomas@hotmail.com LA VENTA DE CONFRIDES <ul style="list-style-type: none">• Carrer Sant Antoni, 56 Baix (Confrides)• <i>Telèfon:</i> 96 655 72 22• <i>Email:</i> ventadeconfrides@gmail.com	BAR PATACÓ <ul style="list-style-type: none">• Carrer de dalt, L'Abdet• <i>Telèfon:</i> 672 13 46 55
BOTIGUES	
TENDA CA NADIN <ul style="list-style-type: none">• Carrer Sant Antoni, 31, 03517 Confrides,• 635544049	FARMÀCIA LDO. CÉSAR PLA MIRA <ul style="list-style-type: none">• Carrer Alacant, 1, 03517 Confrides• 965885814

PER A QUALSEVOL DUBTE A PROP DE LA CONCENTRACIÓ, POTS ESCRIURE UN CORREU A BARRANCS@FEMECV.COM

RESSENYES BARRANCS

AGRAINT LA SEUA COL-LABORACIÓ A LA TROBADA DE BARRANCS DE BENILLOBA (E.B.B)

BARRANC LA CANAL - Beniarda

ACCÉS

Arribarem al poble de Beniarda. Al poble seguim per la carretera que ens portarà al carrer Rei Jaume 1, que vira a l'esquerra per a portar-nos a la plaça del poble, on veurem l'església.

Ací girarem a la dreta pel carrer Sant Francesc, que ix del poble, i travessarem el riu Guadalest. Agafem a la nostra dreta, direcció pantà de Guadalest. El primer camí a l'esquerra asfaltat que ens trobem el desestimarem per a prendre el segon que vegem a l'esquerra: està marcat amb PR CASTELL DE CASTELLS I CIMERA AIXORTÀ.

Seguim pel camí asfaltat i el primer camí de terra que ens trobem a la nostra esquerra el desestimarem, però hem de parar-li atenció ja que per este camí és per on ascendirem després a peu cap a la capçalera.

Seguim el nostre camí durant 200 metres; ací trobarem un altre camí a l'esquerra amb un eixample per a deixar el vehicle. El camí creua el barranc.

APROXIMACIÓ

Retrocedim eixos 200 metres fins al camí que hem comentat abans, arribat a l'encreuament ens desviem, i continuarem caminant durant 15 minuts fins a arribar a una esplanada amb un antic corral en ruïnes.

Continuarem ascendint pel camí durant 10 minuts fins a veure una senda a la nostra dreta que està marcada amb dos fites, un a cada costat. Seguim la senda, que està ben senyalitzada, i després de caminar per ella 15 minuts ens portarà al llit del barranc. En este punt el barranc es bifurca, nosaltres trobarem el costat dret aigües avall, enmig del llit hi ha un pi. Este pi ens marca la capçalera, descendirem per la part esquerra aigües avall.

Nota: el camí d'accés fins al corral està en males condicions.

RETORN

Seguir pel llit del barranc fins a trobar el camí que el creua on hem deixat el vehicle.

TEMPS

Aproximació: 45 minuts / **Descens:** 1hora 30 minuts / **Retorn:** 10 minuts
Un sol vehicle.



CANAL

Este barranc és bonic des de la seua aproximació, ja que, per a accedir al mateix cal ascendir per una senda que travessa paratges espectaculars, amb vista al pantà de Guadalest; també podrem observar la formació d'aquest.

El descens comença obert en dos llits separats; una vegada superat este desnivell s'unixen per a formar l'estret del barranc, el qual s'encanona, encara que torna a obrir-se a poc a poc en la seua part final.

Els primers ràpels sempre solen portar aigua d'escorrentia, encara que després es perd a causa de les filtracions. Després de pluges és fàcil trobar-ho amb aigua en tot el seu recorregut.

Fuites: Gràcies a que el llit és molt obert, existixen fuites en pràcticament qualsevol punt del descens.

Neoprè: No és necessari en condicions normals.

COORDENADES I MÉS INFO

ENTRADA BARRANC: 30S 0742136 UTM 4287785

EIXIDA BARRANC I PÀRQUING: 30S 0742498 UTM 4287138

Altura inicial: 707 metres aprox.

Altura final: 471 metres aprox.

Altura del ràpel més alt: 15 metres.

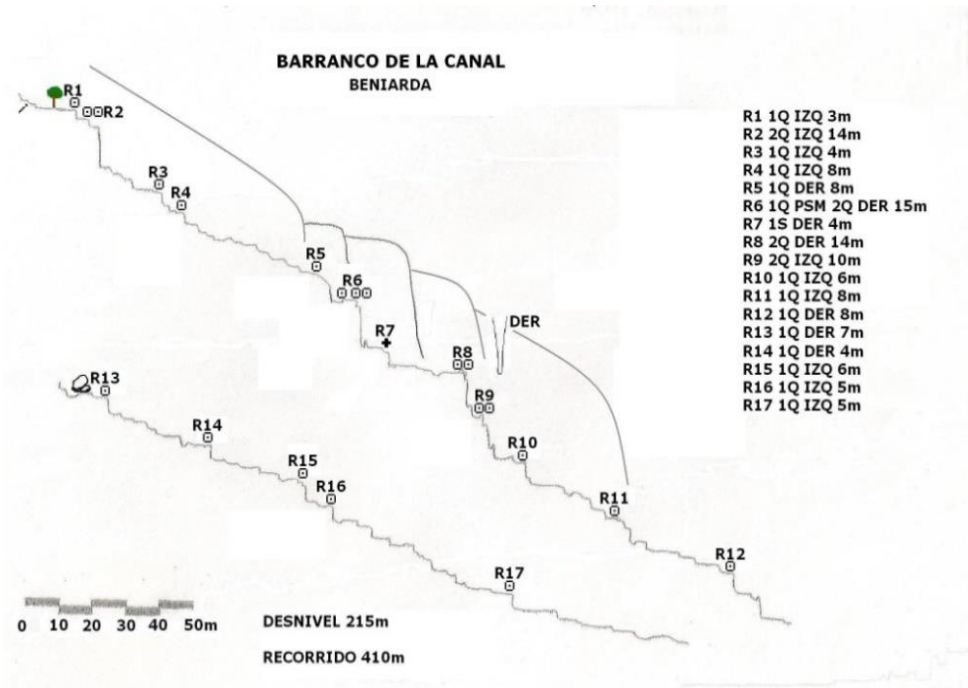
Longitud: 410 metres.

Desnivell: 236 metres.

Massís: serra de Serrella

Conca hidrogràfica: riu Guadalest.

Equipament: molt bo.





BARRANC DE SITJAR - Beniarda

ACCÉS

Arribarem al poble de Beniarda. Al poble seguim per la carretera que ens portarà al carrer REI JAUME 1, que vira a l'esquerra per a portar-nos a la plaça del poble, on veurem l'església.

Ací girarem a la dreta pel carrer SANT FRANCESC, que ix del poble, i travessarem el riu Guadalest. Agafem a la nostra dreta, direcció pantà de GUADALEST. El primer camí a l'esquerra asfaltat que ens trobem el desestimarem per a prendre el segon que vegem a l'esquerra: està marcat amb PR CASTELL DE CASTELLS I CIMERA AIXORTÀ.

Seguirem pel camí asfaltat i prendrem el primer camí asfaltat que vegem a la nostra dreta. Seguim pel camí fins que s'acabe l'asfalt. En este punt, el camí s'eixampla i podrem deixar el vehicle, ja siga ací o en un altre lloc on no moleste. També deixarem ací el vehicle en cas que només tinguem un cotxe. L'accés a peu és igual que amb si s'emporten dos cotxes.

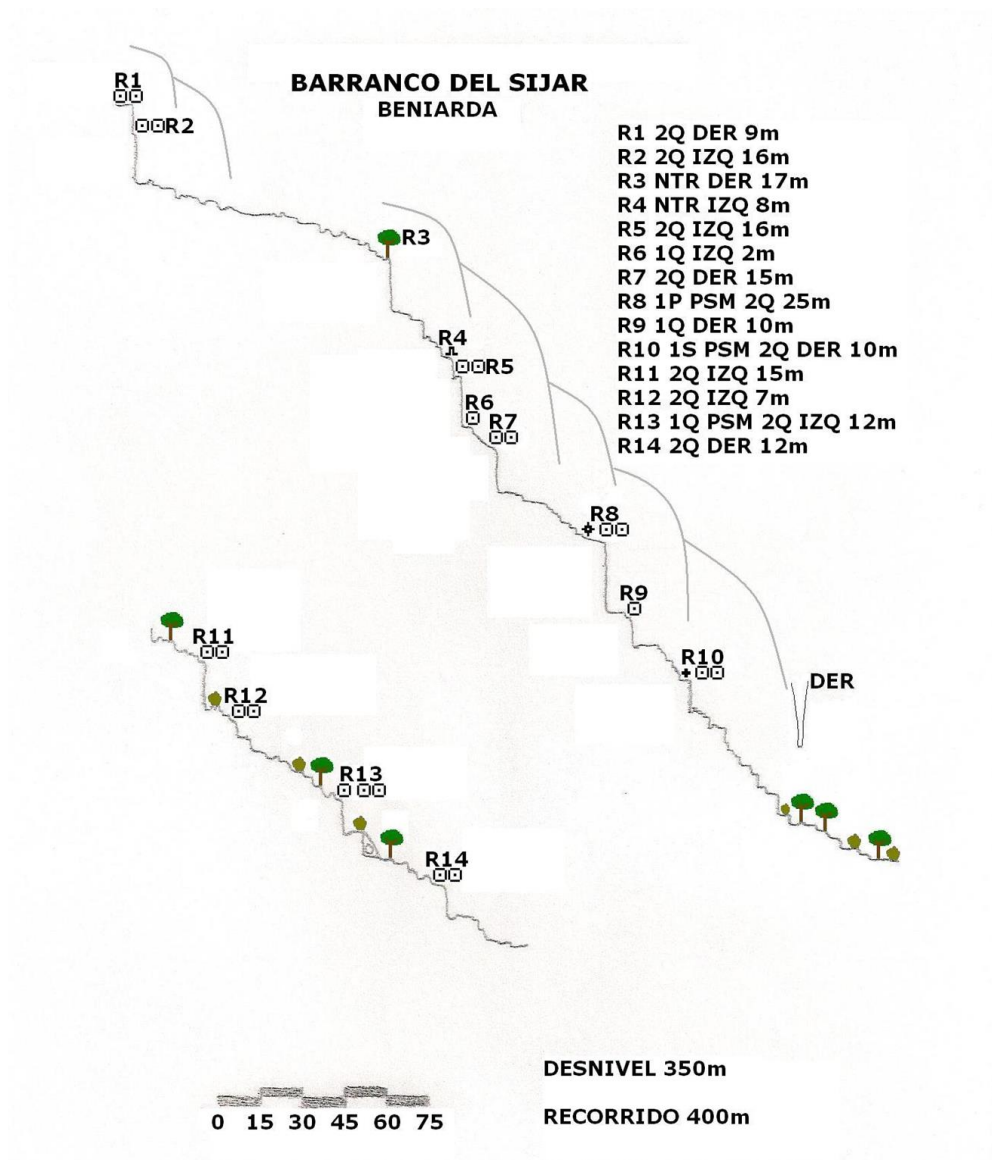
Amb l'altre vehicle, tornem per on veníem fins a trobar de nou el camí asfaltat. Seguirem pel camí asfaltat, arribarà un moment en què es transforma en pista, seguirem per esta durant uns 10 minuts (hi ha un parell de trossos xicotets en mal estat, però la resta està formigonada) i quan acabe un tram de camí formigonat bastant llarg, just en una corba a l'esquerra, la pista s'eixampla. Ací deixarem l'altre vehicle.

APROXIMACIÓ

Des de la corba ix una senda pel tàlveg que ens porta a la divisòria i des d'ací veurem la capçalera del barranc a nostra dreta. Continuarem caminant per la muntanya fins ella.

RETORN

Després de l'últim ràpel descendirem uns xicotets regruixos per a veure una garrofera gran a la dreta aigües avall. Deu metres abans de la garrofera veurem la senda, que ix a la dreta i està senyalitzada amb una fita. Seguirem per la senda que ens portarà per una pineda fins a trobar uns camps de cultiu. Seguirem pel camp recte fins a arribar al camí on hem deixat el vehicle.



TEMPS

Aproximació: 15 minuts / **Descens:** 2 h 30 minuts / **Retorn:** 15 minuts
Transbord amb cotxe: 10 minuts Dos vehicles; amb un sol vehicle també es pot fer caminant 60 minuts.

SITJAR

El barranc s'inicia amb un primer ràpel encaixonat, després comença a obrir mantenint molt de desnivell i ràpels molt continus. Este barranc té precioses vistes al pantà i vall de Guadalest.

Fuites: és possible eixir del llit en molts punts.

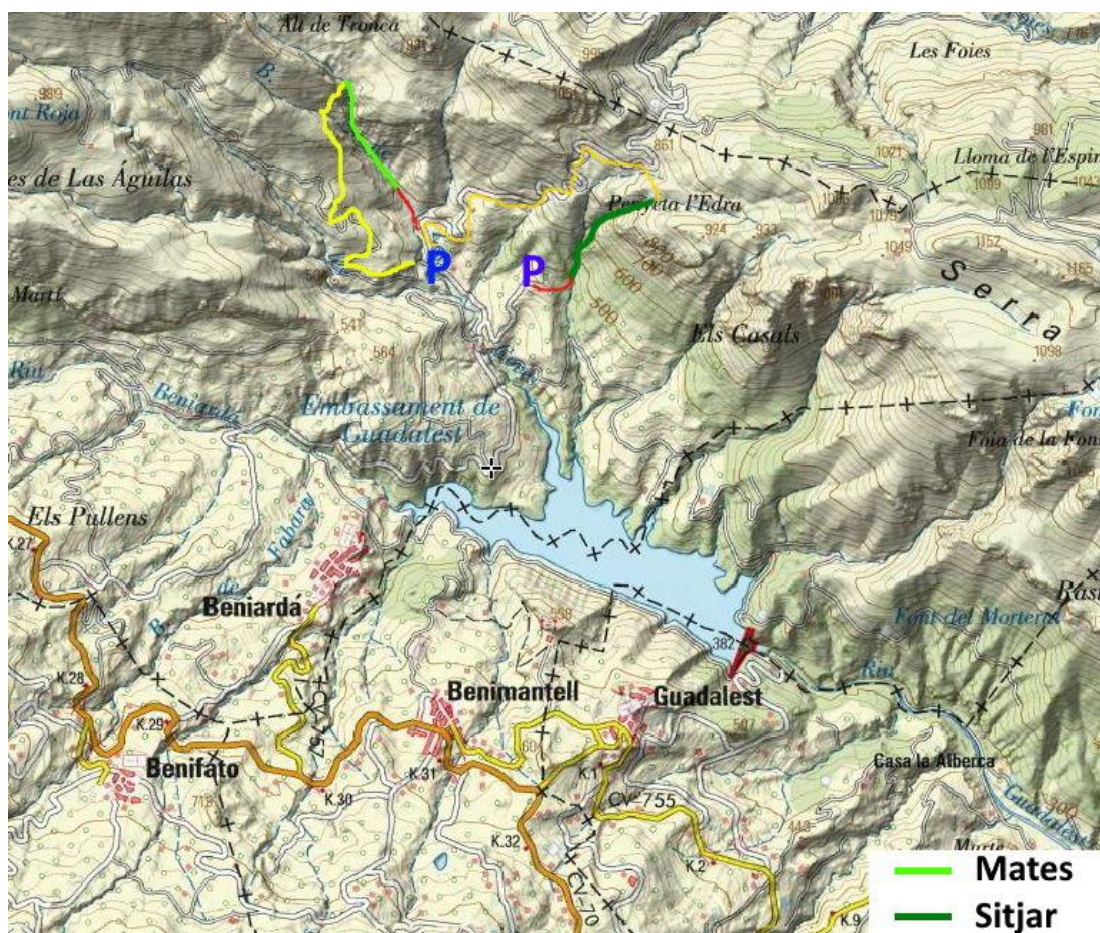
Neopré: No és necessari en condicions normals.

Època: Tot l'any. A l'estiu és molt calorós a causa de la seua orientació.

COORDENADES I MÉS INFO

ENTRADA BARRANC: 30S 0743715 UTM 4287302
EIXIDA BARRANC: 30S 0743326 UTM 4286981
PÀRQUING ENTRADA: 30S 0743721 UTM 4287460
PÀRQUING EIXIDA: 30S 0743099 UTM 4286910

Altura inicial: 820 metres
Altura final: 470 metres
Altura del ràpel més alt: 25 metres
Longitud: 400 metres.
Desnivell: 350 metres.
Massís: serra d'Aixortà.
Conca hidrogràfica: riu Guadalest.
Equipament: molt bo.





BARRANCO DEL TEULAR – PINARET – RINCÓN DEL OLVIDO – Confrides

OPCIÓ A (2 COTXES)

ACCÉS

Eixim de Confrides en direcció Benasau per la carretera CV-70. En el port de Confrides (uns 100 metres abans d'arribar al mateix), entre el km. 18 i 19. A la nostra esquerra veurem un descampat gran on deixarem un vehicle. Amb l'altre cotxe, continuem uns pocs metres i prendrem una pista que ens vindrà pel costat dret. Esta pista ens portarà a una bifurcació, que seguirem per la dreta, senyalitzada com a camí a la Font Roja. Seguirem per la pista fins a arribar a una esplanada a la dreta, on deixarem l'altre vehicle.

APROXIMACIÓ

Des d'ací naix una senda ampla que ens portarà fins a la capçalera del barranc.

RETORN

En acabar l'últim ràpel, buscarem una senda pel costat dret entre un pedregar. Esta ens portarà a una pineda que travessarem per a arribar a uns camps de cultiu. Ací ja veurem un camí més marcat a una casa que ens guiarà fins a la carretera. Quan arribem a la carretera principal, caminarem cap a la nostra dreta fins a arribar al cotxe.

TEMPS

Aproximació: 10 minuts / **Descens:** 1 h 30 minuts / **Retorn:** 30 minuts

Transbord: 20 minutos Necessari dos vehicles.

OPCIÓ B (un cotxe)

ACCÉS

Eixim de Confrides en direcció Benasau per la carretera CV-70, abans d'arribar a una Venta de souvenirs de licors i melmelades de la zona (Racó de les Melmelades), trobarem una pista a la nostra dreta, entre el km. 19 i 20, plena de sots. Valorar si podem entrar amb el vehicle.

APROXIMACIÓ

Deixarem el cotxe a l'entrada de la pista i seguirem a peu. En el següent encreuament prendrem el camí de l'esquerra, que seguirem fins que s'acabe i ens isca una senda pel costat esquerre. Prenem la senda, veurem al lluny una espècie de finestra anomenada el "Pas del comptador". Arribarem fins allí i just després d'este pas veurem la capçalera del barranc.

RETORN

Quan acabem el barranc eixirem pel costat esquerre, buscant una xicoteta senda mal marcada fins a arribar a la senda principal per la qual hem pujat. Una vegada en la senda descendim per ella fins a arribar al camí i després al vehicle.

TEMPS

Aproximació: 60 minuts / **Descens:** 1h 30 minuts / **Retorn:** 30 minuts
Un únic vehicle.

TEULAR

En l'inici descendirem per una rampa, trobant-nos després una zona amb molta vegetació; en este punt el vorejarem per l'esquerra.

Descens bonic i molt vertical, especialment en la zona del circ, on s'encadenen 2 ràpels; és en part obert i encanonat, amb poques possibilitats de fuga.

Es tracta d'un barranc molt vertical i d'escàs recorregut que descendix per una gran paret, naixent del centre de les crestes "dels bardals".

Després de fortes pluges és possible trobar-ho amb aigua. No obstant això, este barranc és difícil de descendir amb aigua a causa de la capçalera xicoteta, que en poc temps es queda sense aigua.

Fuites: En tota la part superior no existix cap fuga, ja que és summament vertical. Des del R5-11m es pot creuar a la dreta per un passadís i després descendir per una zona de pedres i vegetació fins a la base del R6- 23m. Des de la gran terrassa situada en la base d'este ràpel és possible eixir del llit.

Neopré: No és necessari en condicions normals.

Època: Tot l'any. A l'estiu és molt calorós a causa de la seua orientació.

COORDENADES I MÉS INFO

ENTRADA BARRANC: 30S 0735313 UTM 4287688
EIXIDA BARRANC: 30S 0735399 UTM 4287693
PÀRQUING ENTRADA: 30S 0735606 UTM 4287933
PÀRQUING EIXIDA 1: 30S 0735709 UTM 4286899
PÀRQUING EIXIDA 2: 30S 0735000 UTM 4286708

Altura inicial: 1160 metres aprox.

Altura final: 1000 metres aprox.

Altura del ràpel més alt: 21 metres.

Longitud: 200 metres.

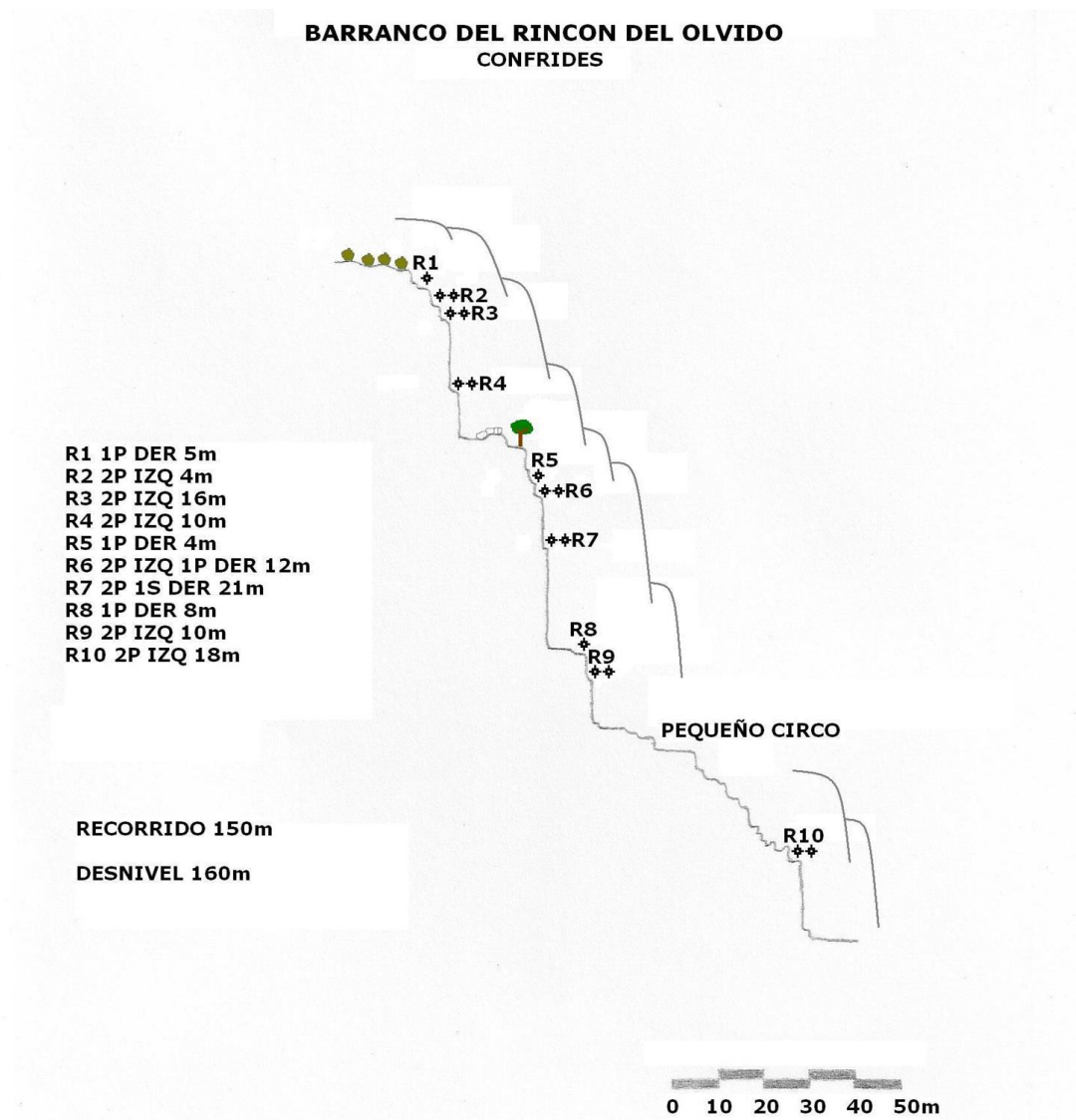
Desnivell: 160 metres.

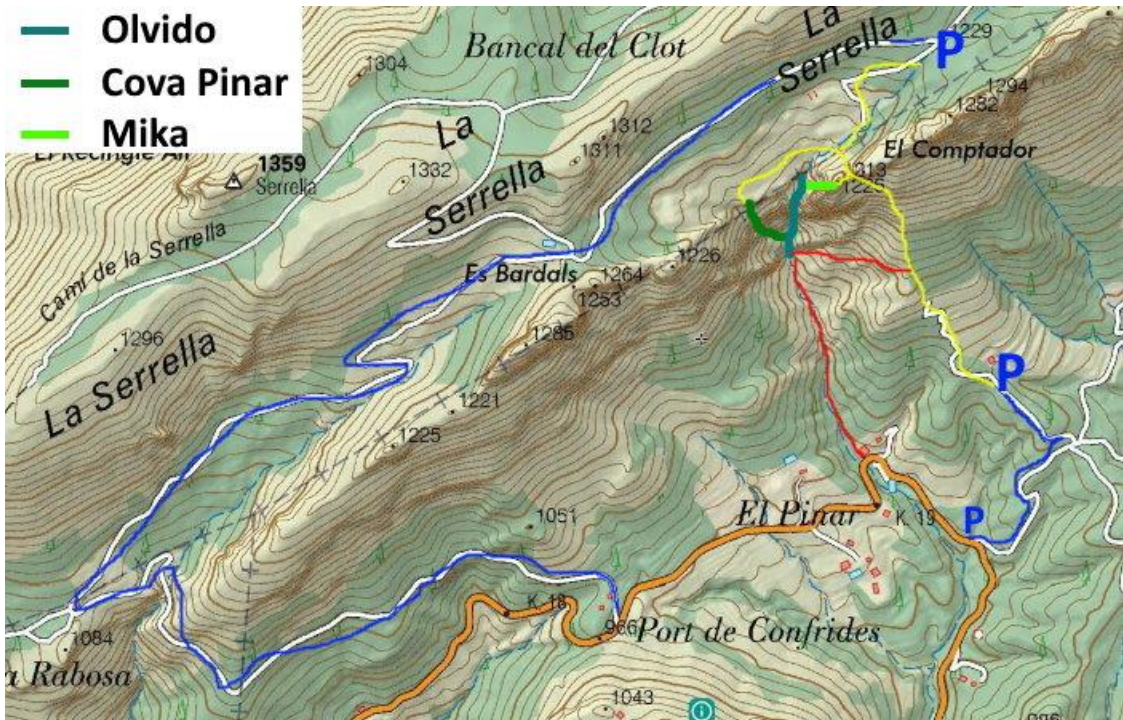
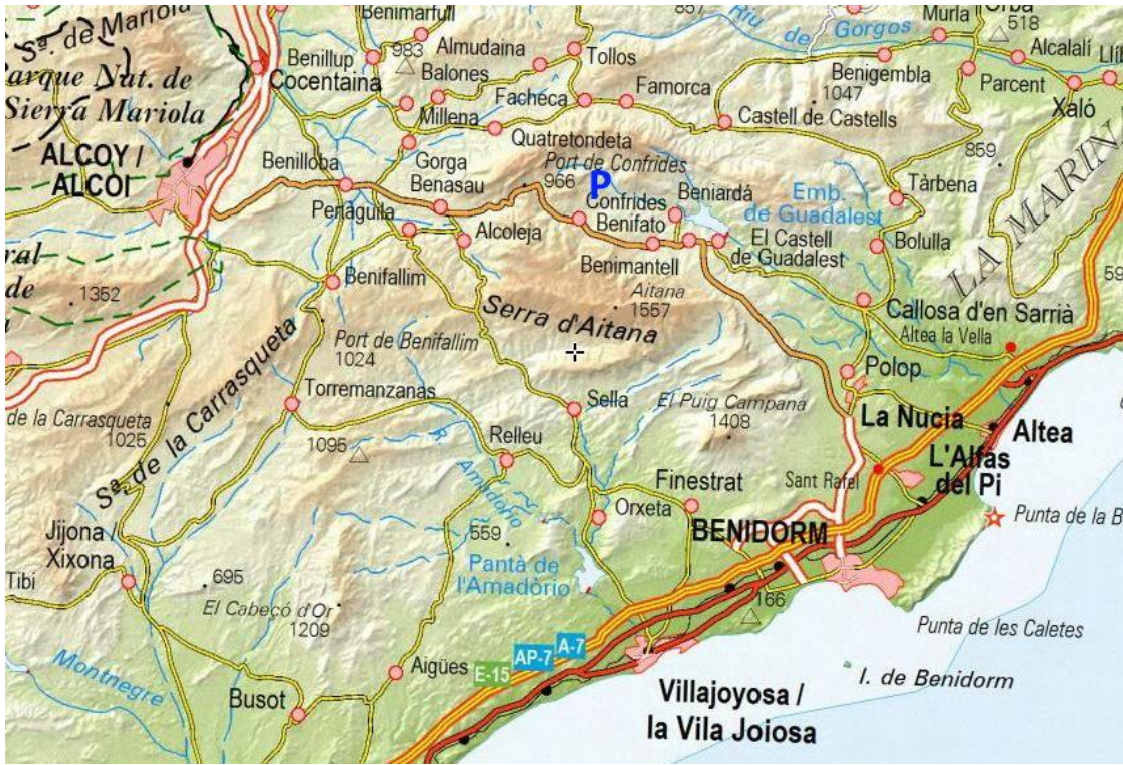
Massís: serra de Serrella

Altres noms: barranc de la Pineda i barranc del Rincón del Olvido.

Conca hidrogràfica: riu Guadalest.

Equipament: bo.





BARRANC DEL SORD – Abdet (Confrides)

ACCÉS

Arribem al poble d'Abdet i el creuem, al final del poble hi ha un carrer ample i empinat on deixarem el vehicle.

APROXIMACIÓ

Començarem a caminar pel carrer ample cap amunt. En l'encreuament prendrem a la dreta. Després de caminar durant 30 min., arribarem a una lloma, haurem passat el barranc de Mela i un altre barranc, després de passar este últim pujarem una costa amb fort pendent. En arribar a dalt, en una corba cap a l'esquerra, veurem un camp d'ametlers i una pineda (hi ha lloc per a deixar un parell de cotxes). Entre estos trobarem la senda i continuarem caminant a través de pins i camps d'ametlers fins que arribem a la boca del barranc.

L'accés amb cotxe és igual que al del carrer.

RETORN

L'últim ràpel conflüix amb el barranc de Mela. Ací tenim 2 opcions.

1r- Remuntar este barranc uns pocs metres fins a trobar una senda que ve per la dreta aigües avall i que puja fins a una caseta i d'ací a la carretera d'accés, i que ens portarà al poble d'Abdet, on hem deixat el cotxe.

2n- Descendir el barranc de Mela.

Necessari dos vehicles.

TEMPS

Aproximació: 10 minuts / **Descens:** 1h 30 minuts / **Retorn:** 15 minuts

Aproximació amb un vehicle: 40 minuts

SORD

Este barranc és obert en el seu inici, encara que després de continus ràpels passa progressivament a tancar-se. En la seu gorga més formada trobem en la recepció una marmeta que sempre té aigua, per la qual cosa haurem de pendular o muntar un guiat.

Després d'este ràpel tenim la vertical més gran, sent la major part en volat. La seu part final torna a obrir-se, encara que amb continus regruixos formats per l'aigua.

El descens es fa difícil amb aigua, encara que a causa del seu desnivell la perd ràpidament.

Fuites: la primera part és oberta i ens permet eixir en molts punts, fins a arribar al ràpel 5, que es forma la gola.

Neopré: No és necessari en condicions normals.

Època: Tot l'any. A l'estiu és molt calorós a causa de la seua orientació.

COORDENADES I MÉS INFO

ENTRADA BARRANC: 30S 0738986 UTM 4287288

EIXIDA BARRANC: 30S 0738833 UTM 4287015

PÀRQUING ENTRADA 30S 0738887 UTM 4287346

PÀRQUING EIXIDA 30S 0738570 UTM 4286461

Altura inicial: 717 metres.

Altura final: 597 metres.

Altura del ràpel més alt: 25 metres.

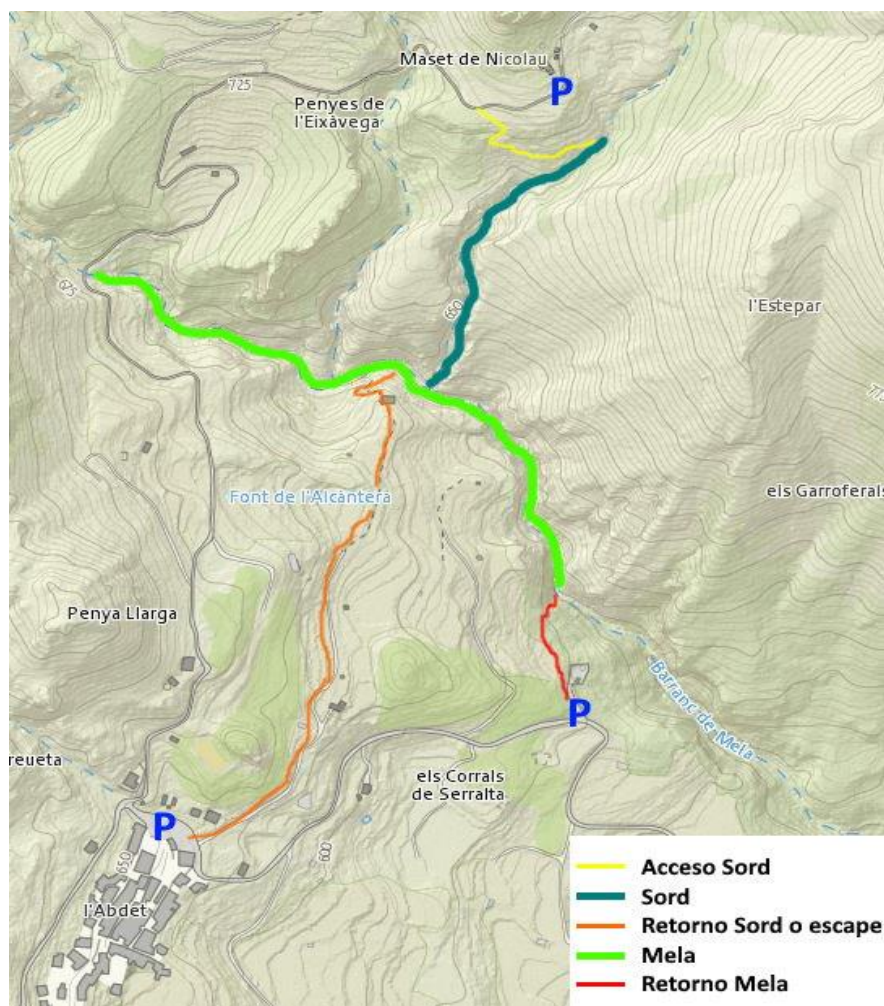
Longitud: 270 metres.

Desnivell: 120 metres.

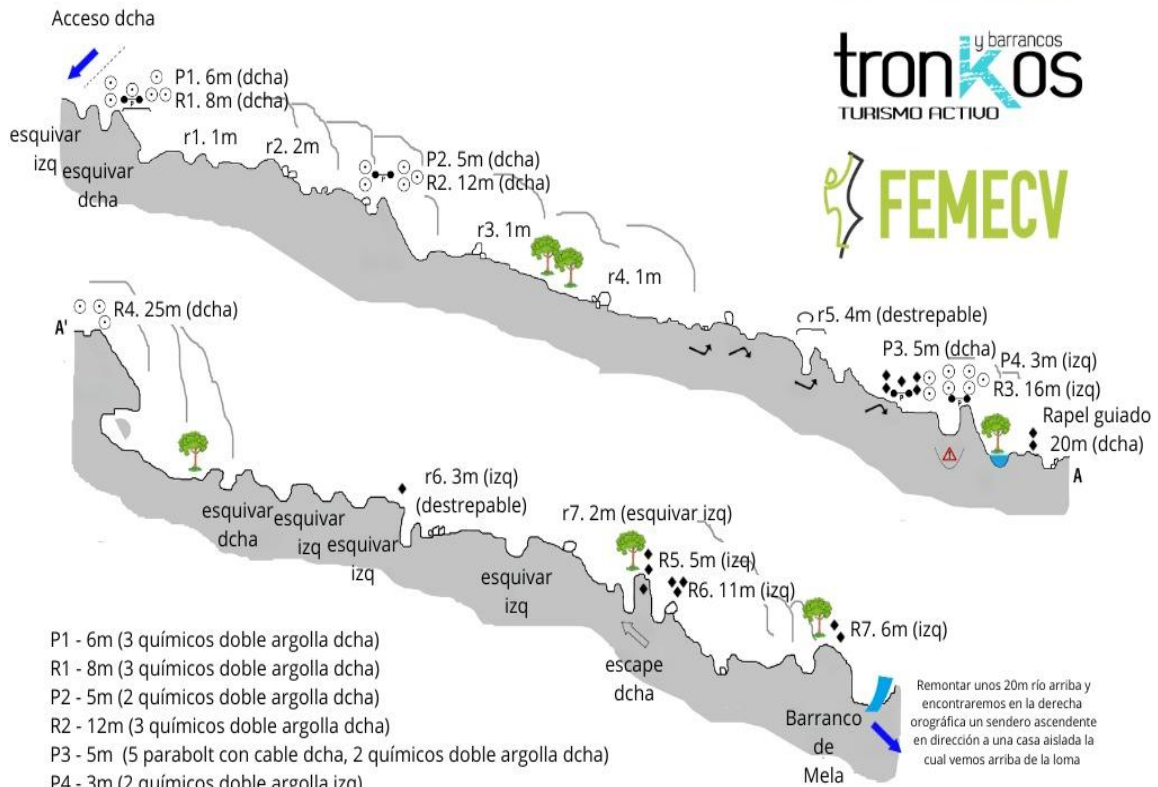
Massís: serra de Serrella.

Conca hidrogràfica: riu Guadalest.

Equipament: bo.



BARRANCO DEL SORD ABDET - ALICANTE



- P1 - 6m (3 químicos doble argolla dcha)
- R1 - 8m (3 químicos doble argolla dcha)
- P2 - 5m (2 químicos doble argolla dcha)
- R2 - 12m (3 químicos doble argolla dcha)
- P3 - 5m (5 parabolts con cable dcha, 2 químicos doble argolla dcha)
- P4 - 3m (2 químicos doble argolla izq)
- R3 - 16m (3 químicos doble argolla izq)
- Rapel guiado - 20m (2 parabolts dcha)
- R4 - 25m (3 químicos doble argolla dcha)
- R5 - 5m (2 parabolts con cadena izq, 1 parabolts dcha abajo)
- R6 - 11m (3 parabolts con argolla y maillon izq)
- R7 - 6m (2 parabolts dcha)

Reequipado por lxs alumxns de TD de Barrancos del TOSSAL
Curso 2022/2023

Remontar unos 20m río arriba y encontraremos en la derecha orográfica un sendero ascendente en dirección a una casa aislada la cual vemos arriba de la loma



Legenda

- | | | | | |
|----------------|--------------------|-------------------|------------------|----------------|
| R Rapel | r resalte | T Tobogán | S Salto | *p Pasamanos |
| • Spit | ◆ Parabolts | ○ Químico | ↔ Puente de roca | ⌘ Clavo |
| ⊙ Remolino | ⊙ Rebufo | ⚡ Drosage | ↗ Surgencia | ⚠ Pérdida |
| ↙ Entrada | ↘ Salida | ↖ Escape | ↷ Giro | ⚠ Peligro |
| ⚡ Carretera | ⚡ Pista | ⚡ Senda | ⚠ Marmita trampa | 🪵 Tronco |
| 🪵 Marmita seca | 🪵 Marmita con agua | 🪵 Cueva | 🪵 Puente | |
| 🌳 Árbol | 🌿 Arbusto | 🌳 Bosque | 🏠 Casa | 🏡 Pueblo |
| 🚰 Sifón | 🌊 Afuente | 🪨 Caos de bloques | 🏰 Presa | 🌉 Arco natural |

BARRANC DE LA FIGUERA

ACCÉS

Eixim de Confrides en direcció a Benidorm per la carretera CV-70, arribarem a Benimantell on prendrem en una xicoteta rotonda la seua segona eixida direcció a Callosa d'en Sarrià per la carretera CV-755.

Després de creuar Castell de Guadalest, prendrem un encreuament a l'esquerra amb direcció a la presa del pantà de Guadalest. En arribar al pantà seguim per la carretera que creua per damunt de la presa (compte amb este camí que és estret i sol tindre bastant trànsit de vehicles, senderistes i ciclistes) i seguim durant 1,7 km, deixant al costat dret dos camins. Arribarem a un eixample molt marcat situat a pocs metres de l'eixida natural del barranc; este l'utilitzarem com a Pàrquing d'Eixida (30S 0744011 UTM 4285897), ací deixarem un vehicle.

Seguirem avant i a 2 km., trobarem un encreuament a la dreta (Castell de Castells PR-18). Prenem este camí i després de 3,8 km. arribarem al serral (transcorreguts uns minuts s'acaba l'asfalt i comença una pista que està regular). Ací agafem direcció a Cimera Aixortà (PR-18), situada a la nostra dreta. A 2.6 km trobarem una xicoteta casa a la nostra dreta amb els camps barrats, i just quan acaba la tanca ix un xicotet camí a la dreta; ací el camí fa un xicotet eixample que utilitzarem com a Pàrquing d'Entrada (30S 0745081 UTM 4287103).

Nota: El camí no està en molt bon estat. A partir del serral cal tindre especial compte amb els cotxes baixos perquè hi ha monticles de terra per a parar l'aigua i en alguns casos són bastant alts.

APROXIMACIÓ

Des d'ací seguirem pel camí que discorre al costat de la tanca durant uns minuts i en una corba a la dreta ens endinsarem en la muntanya en paral·lel a una tanca situada uns metres més a baix. Hem d'anar baixant per a acostar-nos a eixa tanca, i quan acaba hi ha uns xicotets camps abandonats que en la part dreta tenen una xicoteta senda que ens porta fins al llit del barranc. El seguirem pel seu marge dret aigües avall fins a arribar a l'Entrada del Barranc (30S 0744353 UTM 4286826).

RETORN

Iniciarem el retorn quan ens trobem amb un tram d'uns 20 metres amb vegetació tancada. Este tram se sol netejar, però a causa de la presència d'una font la vegetació creix molt ràpidament. Ací està l'Eixida del Barranc (30S 0744171 UTM 4286035). Eixirem pel marge dret a buscar la font, i d'ací tornarem a baixar al llit per a creuar-lo i eixir per una senda situada a l'altre

costat; és fàcil: basta seguir la mànega de l'aigua que s'extrau del "alcavó" (també ens servix de referència un aqüeducte que travessa el barranc). La senda ens porta a uns camps d'oliveres abandonades, des d'on buscarem una altra senda per a baixar entre els camps i arribar directament al vehicle.

TEMPS

Aproximació: 15 minuts. / **Descens:** 3 a 4 hores. / **Retorn:** 10 minuts.

Transbord de vehicles: 30 minuts. És necessari 2 vehicles

DE LA FIGUERA

Bonic descens, amb un xicotet canó molt vertical en la primera part i ràpels molt continus. Quan s'obri el canó ens espera la pitjor part del barranc, amb una successió de regruixos i xicotets ràpels molt seguits fins al final.

Este barranc és un dels de major desnivell de tota la província d'Alacant.

Per a recórrer els últims metres, que solen tindre una vegetació molt tancada, recomanem portar tisores de podar o en defecte d'això adoptar la "tècnica del senglar" (agatxar el cap i tirar cap avant).

Fuites: la primera part del barranc no ens permet eixir i la segona és més oberta però no aconsellable, ja que és serra pura i dura amb una vegetació molt tancada.

Neopré: no en condicions normals.

Època: tot l'any, encara que a l'estiu és molt calorós a causa de la seua orientació.

COORDENADES I MÉS INFO

ENTRADA BARRANC: 30S 0744353 UTM 4286826

EIXIDA BARRANC: 30S 0744171 UTM 4286035

PÀRQUING ENTRADA: 30S 0745081 UTM 4287103

PÀRQUING EIXIDA: 30S 0744011 UTM 4285897

Altura inicial: 1007 metres aprox.

Altura final: 464 metres aprox.

Altura del ràpel més alt: 23 metres.

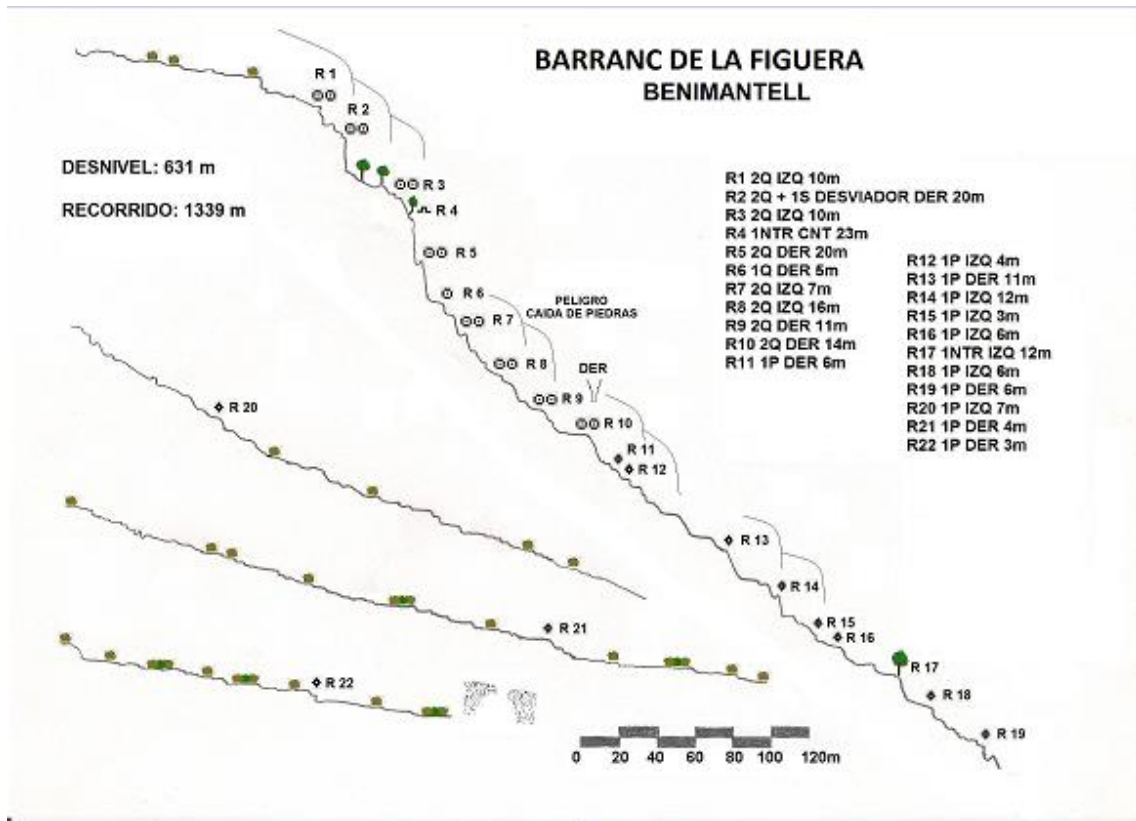
Longitud: 1339 metres aprox.

Desnivell: 543 metres aprox.

Massís: serra d'Aixortà.

Conca hidrogràfica: riu Guadalest.

Equipament: bo.



BARRANC DE LA FONT MAJOR O FORT

ACCÉS

Eixim de Confrides en direcció a Benidorm per la carretera CV-70, arribarem a Benimantell on prendrem en una xicoteta rotonda la seua segona eixida direcció a Callosa d'en Sarrià per la carretera CV-755.

Després de creuar Castell de Guadalest, prendrem un encreuament a l'esquerra amb direcció a la presa del pantà de Guadalest. En arribar al pantà, seguim per la carretera que creua per damunt de la presa (compte amb este camí que és estret i sol tindre bastant trànsit de vehicles, senderistes i ciclistes) i seguim durant 900 metres, ací trobarem un camí terror a la nostra dreta pel qual realitzarem l'eixida del barranc. Este és el Pàrquing d'Eixida (30S 0744238 UTM 4285425), on deixarem un vehicle.

Seguirem per este camí i després de 2.9 km, trobarem un encreuament a la dreta (Castell de Castells PR-18). Prenem este camí i després de 3.8 km. arribarem al serral (transcorreguts uns minuts s'acaba l'asfalt i comença una pista que està regular). Ací agafem direcció a la Cimera de la Xortà (PR-18), situada a la nostra dreta, a 3 km. Trobarem una pista a la nostra esquerra que desestimarem i seguirem recte direcció Font dels Teixos. A 1.7 km desestimarem un altre camí a l'esquerra i seguirem en direcció Font del Teixos. A 0.9 km en direcció de la Font dels Teixos, a la dreta, tenim un xicotet refugi de muntanya amb una font, en este punt prendrem el camí de l'esquerra direcció Morro Blau (PR-CV 150). Després de creuar un estret de roca desestimarem un camí a l'esquerra i en el km 10.5 trobem el Pàrquing d'Entrada (30S 0746981 UTM 4286283), just on comença una costa en el camí que està formigonada.

APROXIMACIÓ

Des d'ací prendrem un camí de terra que transcorre entre els camps, després d'uns 10 minuts es convertix en una senda que ens portarà a la Font Major. En altres 10 minuts arribarem a la font (a la tardor i hivern i part de la primavera, els camps situats davall de la font, per on entrem nosaltres, solen estar entollats); des de la font seguirem una senda que es perd de tant en tant, però s'intuïx bé i que en 5 minuts ens conduirà a l'Entrada al Barranc (30S 0745931 UTM 4286331).

Nota: El camí no està en molt bon estat. A partir del serral cal tindre especial compte amb els cotxes baixos, perquè hi ha monticles de terra per a parar l'aigua i en alguns casos són bastant alts.

RETORN

En la part dreta, una fita indica l'Eixida del Barranc (30S 0744772 UTM 4285480), d'ací partix una senda paral·lela al barranc que en 3 minuts desemboca en un camí d'asfalt (no us preocupeu si us passeu esta senda, si seguïu pel barranc també arribareu al camí d'asfalt, però per la longitud del barranc i la dificultat de caminar entre cudols és més còmode optar per la senda). Seguirem el camí asfaltat cap a la dreta orogràfica del barranc, transcorreguts uns metres este es convertix en una pista de terra que en 5 minuts ens portarà fins al vehicle.

TEMPS

Aproximació: 25 minuts / **Descens:** 4 h. / **Retorn:** 10 minuts.

Transbord: 50 minuts. Necessari dos vehicles.

FONT MAJOR O FORT

Barranc amb gran atractiu degut a l'altura en què naix, ja que el primer que ens oferix són unes meravelloses vistes tant de l'interior de la província, amb les serres d'Aitana i Serrella, com de la costa de Benidorm.

A la tardor i hivern i part de la primavera els primers ràpels solen portar aigua, encara que són evitables.

Este descens pot ser dels més exigents de tots els habilitats a la província a causa de la gran quantitat de desnivells que té i la longitud del seu recorregut, encara que no presenta grans dificultats tècniques.

És possiblement el barranc amb major desnivell de tota la província.

Fuites: per la seua formació oberta, ens oferix diferents fuites en molts punts, encara que no són recomanables per l'abrupte del terreny i la densitat de la vegetació.

Neopré: no és necessari, en època de pluges fortes sol portar bastant aigua.

Època: tot l'any, encara que a l'estiu és molt calorós a causa de la seua orientació.

COORDENADES I MÉS INFO

ENTRADA BARRANC: 30S 0745931 UTM 4286331

EIXIDA BARRANC: 30S 0744772 UTM 4285480

PÀRQUING ENTRADA: 30S 0746981 UTM 4286283

PÀRQUING EIXIDA: 30S 0744238 UTM 4285425

Altura inicial: 1034 metres aprox.

Altura final: 459 metres aprox.

Altura del ràpel més alt: 21 metres.

Longitud: 1646 metres aprox.

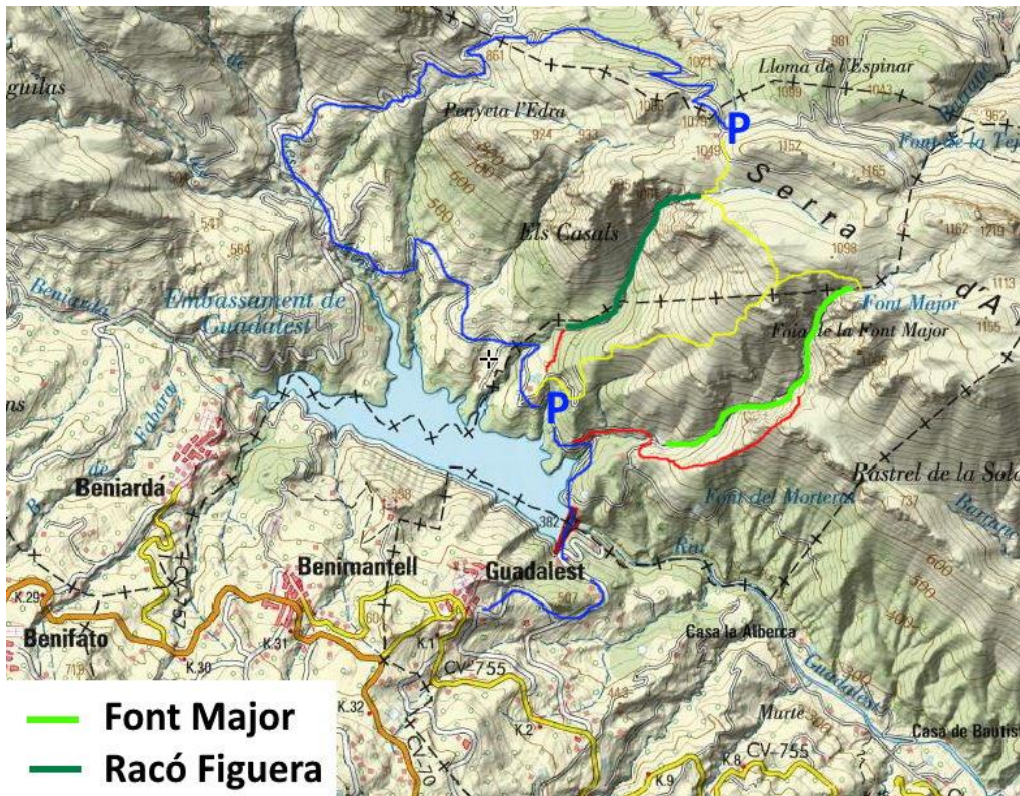
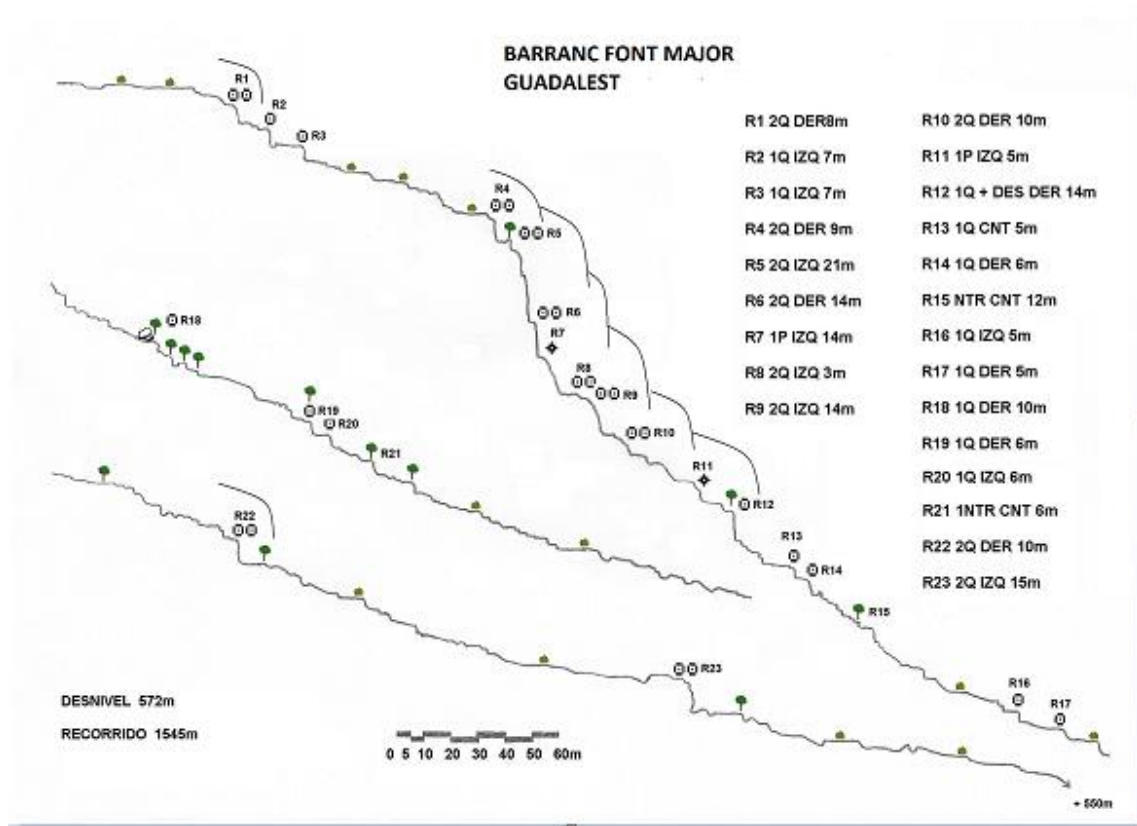
Desnivell: 575 metres aprox.

Massís: serra d'Aixortà.



Conca hidrogràfica: riu Guadalest.

Equipament: bo.



BARRANC DE FANALÍ

ACCÉS

Eixim de Confrides direcció a Benidorm per la carretera CV-70, ens desviarem a esquerra per la CV 7560 en direcció a l'Abdet, a 1,3 km.

Creuarem tota la població arribant al final de la mateixa on trobarem un carrer ample i empinat que utilitzarem de Pàrquing (30S 0738570 UTM 4286461), on deixarem el vehicle.

APROXIMACIÓ

Des del pàrquing, observarem que en la part més baixa del carrer hi ha a dreta un carrer que accedix a una xicoteta plaça, on a la seua entrada en la part esquerra està el restaurant "Mari Pico". D'ací seguirem pel carrer "Baix" a esquerra vorejant la plaça per la seua part inferior. Al final del carrer girarem a la nostra esquerra. Seguim esta adreça fins que s'acabe el carrer. Prendrem ara un camí de terra que als pocs metres s'estrenyerà en una senda, anirem entre camps de cultiu d'oliveres i hortes.

Arriba un moment en què la senda es torna a obrir i es fa camí, des d'este punt ja veiem el llit del barranc, seguim uns pocs metres pel camí, per a desviar-nos per una senda a la nostra dreta que ens portarà directe al llit i a l'Entrada del Barranc (30S 0738621 UTM 4285955).

RETORN

Quan el barranc s'obri seguim pel llit, ens trobarem amb una canonada d'aigua color negre i blau, esta serà la nostra guia. La seguirem i arribarà un moment en què la canonada s'amaga sota terra, a l'esquerra aigües avall.

En este punt és on es troba l'Eixida del Barranc (30S 0739052 UTM 4286128), una xicoteta senda que ens portarà al camí asfaltat que remuntarem fins a arribar a la població de l'Abdet, arribant just al Pàrquing.

TEMPS

Aproximació: 10 minuts. / **Descens:** 1 hores. / **Retorn:** 20 minutos.

FANALÍ

Bonic descens, sobretot a l'inici, amb una cascada de 30 metres que es pot descendir per diverses línies, depenent del cabal que porte. Després el barranc és bastant ample i al voltant del llit hi ha prou vegetació però que no ens molesta en el nostre descens.

Al final el barranc s'estreny per unes bitles bastant grans que tanquen el llit.



Després de l'últim xicotet ràpel trobem una secció on el llit natural del barranc es tanca i ens oferix una bonica formació excavada en ell. Arreplega bastant aigua i té cabal quasi tot l'any a excepció d'estiu.

Fuites: este descens no dona opció a fuites.

Neopré: sí, sol portar aigua gran part de l'any, encara que és el primer que s'asseca de tots els que solen portar aigua, normalment el primer ràpel sol portar aigua.

Època: tot l'any.

COORDENADES I MÉS INFO

ENTRADA BARRANC: 30S 0738621 UTM 4285955

EIXIDA BARRANC: 30S 0739052 UTM 4286128

PÀRQUING ENTRADA/EIXIDA: 30S 0738570 UTM 4286461

Altura inicial: 605 metres aprox.

Altura final: 535 metres aprox.

Altura del ràpel més alt: 20 metres.

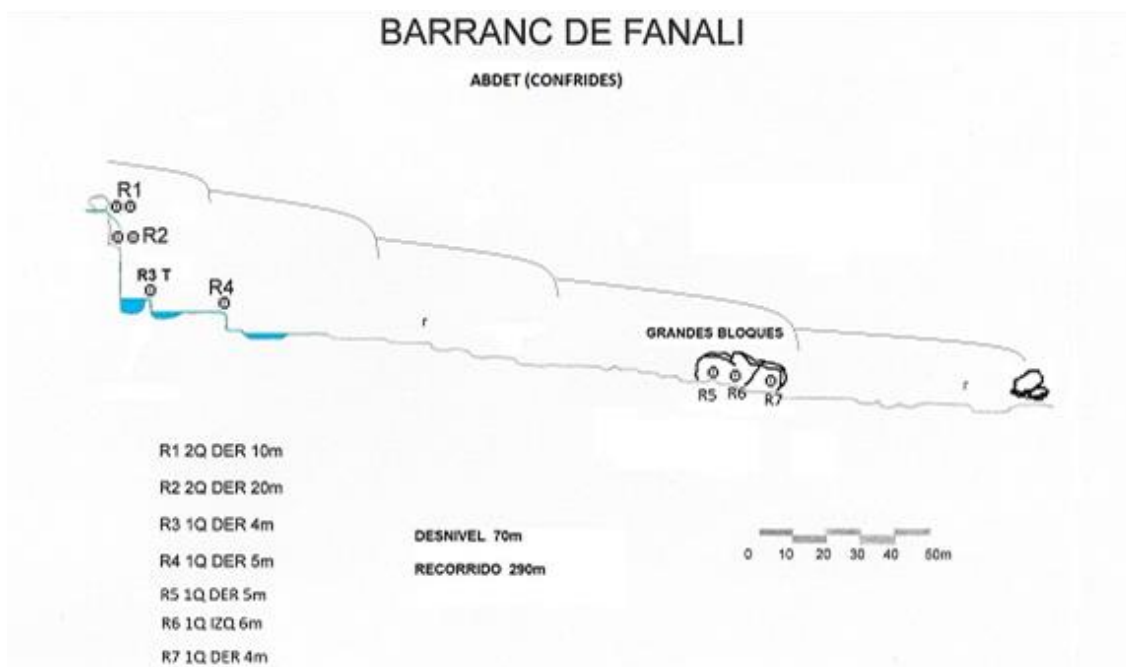
Longitud: 290 metres aprox.

Desnivell: 70 metres aprox.

Massís: serra de Serrella.

Conca hidrogràfica: riu Guadalest.

Equipament: bo.



BARRANC DE MELA

ACCÉS

Eixim de Confrides en direcció Benidorm, per la carretera CV-70, ens desviarem en l'encreuament a l'esquerra on indica Abdet, pedania de Confrides, que prendrem per a arribar al llogaret. Al final del poble hi ha un carrer ample i empinat on tindrem el Pàrquing d'Entrada/Eixida (30S 0738570 UTM 4286461).

APROXIMACIÓ

Començarem a caminar pel carrer ample cap amunt. En l'encreuament prendrem a la dreta. Després de caminar durant 10 min., veurem que la pista asfaltada creua el barranc. Esta és l'Entrada del Barranc (30S0738436 UTM 4287139).

RETORN

Emprendrem el mateix on s'acaba la part esportiva del barranc (Eixida del Barranc -30S0739065 UTM 4286716-), ja que, aigües avall s'obri i manca d'interés, veurem està senyalitzat amb un monòlit a dreta, d'ací ix una senda empinada que ens portarà a uns camps de cultiu. Anirem buscant el camí de la depuradora que està a la nostra esquerra. Quan arribem al camí asfaltat, el seguirem en direcció al poble, que ens queda a dalt a la dreta. En uns 15 min. estarem en el pàrquing.

TEMPS

Aproximació: 10 minuts / **Descens:** 1h. 30 min. / **Retorn:** 15 min.

MELA

La seua formació es podria dividir en dos parts: la primera és oberta, amb una mica de vegetació, i la segona presenta una morfologia totalment distinta. En estar encanonada, oferix la part més bonica i divertida del barranc, induint-nos a gaudir dels seus salts i tobogans. Esta segona part és "saltable" íntegrament. Ambdues es veuen delimitades per l'entrada del barranc del Sord, que partix cap a la mitat del barranc aproximadament; en este punt hi ha una senda de fuita a la dreta aigües avall. A l'inici de l'estret hi ha una marca de pintura a la dreta (si l'aigua tapa esta marca recomanem no entrar a l'estret).

Fuites: la primera mitat és oberta i ens permet abandonar el llit en qualsevol punt, arribat a l'altura que s'ajunta el barranc del sord, la possibilitat de fuita és nul·la.

Neopré: sí que és necessari

Època: tot l'any. A l'estiu només porta aigua una part.

COORDENADES I MÉS INFO

ENTRADA BARRANC: 30S 0738436 UTM 4287139

EIXIDA BARRANC: 30S 0739065 UTM 4286716

PÀRQUING ENTRADA/EIXIDA: 30S 0738570 UTM 4286461

Altura inicial: 682 metres aprox.

Altura eixida: 581 metres aprox.

Altura del ràpel més alt: 8 metres.

Longitud: 910 metres aprox.

Desnivell: 101 metres aprox.

Massís: serra de Serrella.

Conca hidrogràfica: riu Guadalest.

Equipament: molt bo.

